


Студенти четврте године Географије – Теренска настава


На простору Дурмитора и Проклетија у периоду 22 – 26. јуна 2014. реализована је теренска настава за студенте четврте године Географије. У реализацији теренске наставе учествовало је 63 студената, руководилац теренске наставе проф. др Мила Павловић и сарадник у настави Филип Крстић.



Мост на Ђурђевића Тари



Кањон реке Таре



Поглед са Савиног кука на Језерску површ и Жабљак



Студенти на Савином куку (2313 m)



Савин кук



Дурмитор: Дебели намет



Поглед са Савиног кука на Рибље и Вражје језеро



Превој Седло на Дурмитору (1907 m)



Поглед са Седла на катун Добри до



Валов Прошћанске долине и Валовито језеро



Повратак са Седла



Вражје језеро на Језерској површи



Црно језеро, врх Мећед и Савин кук (лево)



Црно језеро




Кањон и село Комарница



Почетак кањона Комарнице – кањон Невидео



Зминичко језеро на Сињајевини



Биоградско језеро на Бјеласици




Плав, Плавско језеро и Виситор



Алипашини (Савини) извори



Алипашини извори



Савино око



Долина реке Скаквице



Понор Скакавац