


ТЕРЕНСКА НАСТАВА ЗА СТУДЕНТЕ ЧЕТВРТЕ ГОДИНЕ ГЕОГРАФИЈЕ

У периоду од 18 – 22. јуна 2015. године према наставном плану и програму реализована је теренска настава за студенте четврте године Географије, на простору Дурмитора и Проклетија. У реализацији теренске наставе учествовало је 56 студената, руководилац теренске наставе проф. др Мила Павловић и сарадници у настави Филип Крстић и Александар Ковјанић. На терену велику помоћ су пружили и професори са Филозофског факултета Универзитета у Никшићу, проф. др Слободан Касалица, доцент Мирослав Додеровић, као и проф. др Марко Кнежевић.



Кањон реке Таре – поглед са моста на Ђурђевића Тари





Село Врело на Дробњачкој површи



Валов Пошћенске долине




Валов Пошћенске долине – поглед на Валовито језеро и Стожину (1908m)



Катун Добри до – поглед са Седла



Превој Седло (1907 m)



У повратку са Седла



Црно језеро у подножју Међеда



Вражје језеро на Дробњачкој површи



Село Комарница и почетак кањона реке Комарнице – Невидио



Кањон Невидио



Комненово етно село – хотел Кула Дамјанова у Плаву





Савини (Алипашини) извори на Проклетијама



Село Вусађе на Проклетијама у валову некадашњег Вусањског ледника – последње насеље на граници према Албанији



Водопад Скаквице у долини Ропојане



Водопад Скакавице и почетак кањона реке Грље



Валовска долина Ропојане на Проклетијама



Плавско језеро и планина Виситор



Манастир Ђурђеви Ступови код Берана (XIII век)