

УНИВЕРЗИТЕТ У БЕОГРАДУ - ГЕОГРАФСКИ ФАКУЛТЕТ
Студентски трг 3/III
Београд

ИЗБОРНОМ ВЕЋУ
УНИВЕРЗИТЕТА У БЕОГРАДУ - ГЕОГРАФСКОГ ФАКУЛТЕТА

На седници Изборног већа Универзитета у Београду - Географског факултета (у даљем тексту Географски факултет у Београду), одржаној 14. октобра 2021. године, именована је Комисија за избор једног наставника у звање редовног професора за ужу научну област **Друштвена географија**. У састав Комисије за избор именовани су: др Иван Раткај, редовни професор Универзитета у Београду - Географског факултета, др Мирко Грчић, редовни професор Универзитета у Београду - Географског факултета у пензији, и др Дејан Ж. Ђорђевић, редовни професор Универзитета у Нишу - Економског факултета.

На расписан конкурс објављен у публикацији Националне службе за запошљавање „Послови“, број 957, 27.10.2021. године, у предвиђеном року, пријавио се један кандидат, др Марија Антић, ванредни професор Географског факултета у Београду (број 1453, од 03.11. 2021. године).

На основу увида у документацију коју је кандидат др Марија Антић приложила, а према општим актима и Статуту Географског факултета, именовани чланови Комисије подносе Изборном већу Географског факултета у Београду следећи

ИЗВЕШТАЈ

У складу са условима за избор наставника у звање редовног професора за ужу научну област Друштвена географија, прописаним Законом о високом образовању (Сл. гласник РС бр. 88/17, 27/18 – др. закон, 73/18, 27/18 – др. закон, 67/19 и 6/20 – др. закони), Статутом Географског факултета (бр. 327/18), Правилником о минималним условима за стицање звања наставника на Универзитету у Београду („Гласник Универзитета у Београду“ бр. 192/16, 195/16, 199/17 и 203/18), Правилником о изменама и допунама Правилника о минималним условима за стицање звања наставника на Универзитету у Београду, Правилником о начину и поступку стицања звања и заснивања радног односа наставника Универзитета у Београду („Гласник Универзитета у Београду“ бр. 200/2017 и 210/2019), констатујемо да је др Марија Антић, ванредни професор, у законском року приложила пријаву на конкурс и уз њу сву потребну документацију.

1. ОСНОВНИ БИОГРАФСКИ ПОДАЦИ

1.1. Општи подаци, школовање и стицање формалних квалификација

Др Марија Антић (раније Мартиновић) рођена је 11. фебруара 1974. године у Нишу, где је завршила основну школу и гимназију са одличним успехом. Студије географије уписала је на Географском факултету у Београду (смер Географија) школске 1992/93. и дипломирала

1997. године са просечном оценом током студија 9,27 (девет/двадесетседам). Дипломски рад на тему „Туристичко-географски приказ Нишке Бање” одбранила је са оценом 10 (десет).

Последипломске, магистарске студије на Географском факултету у Београду, смер Географија насеља, уписала је школске 1997/98. године. Све испите предвиђене наставним планом и програмом поменутих магистарских студија положила је са просечном оценом 10 (десет) у редовном року од две године. Магистарски рад под називом „Антропогеографска проучавања насеља Сићевачке клисуре и савремене геопросторне промене”, под менторством проф. др Србољуба Стаменковића, одбранила је 14. октобра 2003. године.

Докторску дисертацију под називом „Антропогеографска и савремена географска истраживања насеља Запања”, под менторством проф. др Србољуба Стаменковића, одбранила је на Географском факултету у Београду 19. марта 2010. године.

1.2. Преглед радне динамике и важнијих ангажовања на Географском факултету

1.2.1. Наставна звања и ангажовања

- истраживач приправник на Географском факултету у Београду, од 3. августа 1998. до 3. августа 2002. године,
- асистент приправник на Катедри за друштвену географију Географског факултета у Београду од 3. августа 2002. до 1. фебруара 2004. године,
- асистент на Катедри за друштвену географију Географског факултета у Београду од 1. фебруара 2004. до 19. јуна 2012. године (реизбор 17. јула 2008),
- доцент на Катедри за друштвену географију Географског факултета у Београду од 19. јуна 2012. до 11. априла 2017. године,
- ванредни професор на Катедри за друштвену географију Географског факултета у Београду, од 11. априла 2017. године,
- у статусу наставника ангажована је на мастер академским студијама на Географском факултету у Београду на студијском програму Географија (од школске 2014/15 године до данас),
- у статусу наставника ангажована је на докторским студијама из области Геонаука на Географском факултету у Београду од школске 2014/15. године до данас.

1.2.2. Важнија ангажовања у настави и струци

- представник Географског факултета у Већу групација природно-математичких наука Универзитета у Београду (у периоду 2018-2021),
- актуелно чланство у Етичкој комисији Географског факултета у Београду,
- актуелни представник Катедре за друштвену географију у Већу докторских студија Географског факултета,
- актуелно чланство у Надзорном одбору Српског географског друштва,
- члан Српског географског друштва,
- члан Асоцијације просторних планера Србије,
- један од иницијатора међународне наставно-научне сарадње између Географског факултета у Београду и Института за Географију Универзитета Ото Фридрих у Бамбергу,
- сарадник у реализацији пројекта у оквиру Хоризонт 2020 (Horizon 2020) програма истраживања и иновација,

- члан уређивачког одбора научног часописа националног значаја Демографија, у издању Географског факултета у Београду,
- рецензент радова у монографијама, индексираним међународним и националним научним часописима,
- чланство у комисијама за избор у звања сарадника и наставника,
- менторство и чланство у комисијама за израду докторских дисертација,
- чланство у организационим одборима међународних и националних научних скупова,
- уредник зборника саопштења међународног научног скупа, публиковане студије и др.

2. НАСТАВНИ РАД

Др Марија Антић има 19 година педагошког рада и богато искуство у одржавању наставе на Географском факултету у Београду, на основним академским студијама на студијским групама Географија, Просторно планирање, Демографија и Туризмологија, као и на мастер академским студијама из Географије и докторским студијама из области Геонаука.

2.1. Наставна звања и наставни рад до избора у последње звање

Др Марија Антић је по завршетку основних академских студија била ангажована у наставно-научном раду на Географском факултету Универзитета у Београду. Од 3. августа 1998. године запослена је на Географском факултету у звању истраживача приправника, са ангажовањем преко Републичког завода за тржиште рада, на пословима реализације научног пројекта „Географска енциклопедија насеља Србије“.

Од августа 2002. године обављала је послове у звању асистента приправника, а потом, од избора у звање асистента у фебруару 2004. (реизбор 2008), под руководством предметних наставника учествовала је у реализацији часова вежби из следећих предмета: Географија насеља (студијска група Географија и Демографија), Урбана и рурална географија (студијска група Просторно планирање), Основе антропогеографије (студијска група Географија) и Антропогеографија (студијска група Демографија).

Осим ангажовања у одржавању часова вежби на наведеним предметима, др Марија Антић је као асистент руководила како кабинетским, тако и теренским вежбама, као и израдом практичних и семинарских радова студената. Активно је учествовала у организацији и извођењу редовне и факултативне теренске наставе из научне области Друштвена географија на студијском програму Географија Географског факултета у Београду.

Након избора у звање доцента, 19. јуна 2012. године, др Марији Антић поверено је извођење наставе на основним академским студијама из предмета: Географија насеља 1 (студијски програм Географија), Географија насеља 2 (студијски програм Географија), Антропогеографија (студијски програми Географија и Демографија), Ревитализација сеоских насеља (студијски програм Географија) и Градски туризам (студијски програм Туризмологија). На мастер академским студијама поверено јој је извођење наставе из предмета Територијални системи у социоекономској географији (са професором И. Раткајем и доцентима Д. Шантић, М. Сибиновићем и Д. Гатарић), а на докторским студијама

Географског факултета у Београду реализација наставе из предмета Апликативна друштвена географија (са проф. И. Раткајем и доцентом Д. Гатарих).

Осим ангажовања у извођењу наставе на наведеним предметима, др Марија Антић је као један од иницијатора сарадње између Географског факултета у Београду и Немачке службе за академску размену (DAAD) учествовала у пројектима који су укључивали истраживачки оријентисане студенте свих нивоа студија на Географском факултету у Београду. Активно је учествовала и у организацији и извођењу теренске наставе за студенте треће године Географије на простору Источне и Југоисточне Србије, као и у организацији и извођењу теренске наставе на простору Копаноника (у оквиру Наставно-научне базе Географског факултета у Блажеву).

У периоду до избора у звање ванредног професора, др Марија Антић је на студијским групама на којима је ангажована као наставник била ментор у изради и одбрани једног мастер рада и 11 завршних и дипломских радова, као и члан комисије за израду и одбрану више дипломских и завршних радова, 13 мастер радова и три докторске дисертације.

Учествовала је као предавач на географском семинару Српског географског друштва који је организован 19. марта 2016. године од стране Министарства просвете, науке и технолошког развоја Републике Србије и Географског факултета у Београду. Уџбеник географије за седми разред основне школе публиковала је 2015. године у коауторству са Ивицом Шантић и Даницом Шантић.

2.2. Наставни рад после избора у звање ванредног професора

У звање ванредног професора за ужу научну област Друштвена географија, др Марија Антић изабрана је 11. априла 2017. године, од када јој је поверено извођење наставе на студијским програмима Географија, Туризмологија и Демографија.

На основним академским студијама наставник је на следећим предметима: Географија насеља 1 и Географија насеља 2 (студијски програм Географија), Антропогеографија (студијски програми Географија и Демографија), Ревитализација сеоских насеља (студијски програм Географија) и Градски туризам (студијски програм Туризмологија).

На мастер академским студијама поверено јој је извођење наставе из предмета Територијални системи у социоекономској географији, а на докторским академским студијама из предмета Апликативна друштвена географија. У оквиру новог акредитационог циклуса, од школске 2021/2022. године, поверено јој је одржавање наставе из предмета Просторна организација друштва на мастер академским студијама и Апликативна друштвена географија на докторским академским студијама.

Током целокупног периода, испољен је велики допринос ангажовања др Марије Антић у креирању и реализацији програма теренских настава из групе друштвено-географских предмета, укључивању истраживачки оријентисаних студената у реализацији научно-истраживачких активности, као и у осавремењавању процеса предавања уз континуирани рад студената током похађања наставе.

2.2.1. Резултати у развоју научно-наставног подмлатка

У периоду од избора у звање ванредног професора, др Марија Антић је у својству ментора успешно руководила израдом већег броја завршних и мастер радова. Тако је била ментор 11 успешно одбрањених завршних радова и седам мастер радова. Као члан комисије, била је

учесник приликом одбране седам завршних и пет мастер радова, као и три докторске дисертације. У својству ментора руководи израдом једне докторске дисертације, а као члан комисије учествује у изради две докторске дисертације на Географском факултету Универзитета у Београду.

У анализираном периоду др Марија Антић је била члан комисије за израду и одбрану три докторске дисертације на Географском факултету Универзитета у Београду:

1. Јована Годорић: *Просторни обрасци понашања потрошача у Београду*. Докторска дисертација. Универзитет у Београду – Географски факултет (одбрањена 08.07.2019).
2. Милена Николић: *Утицај природних и антропогених фактора на интензитет ерозије у сливовима Јабланице и Кутинске реке*. Докторска дисертација. Универзитет у Београду – Географски факултет (одбрањена 16.12.2019).
3. Абоса Хадоуд: *Просторно-функционална организација града Бени Валида - урбано-географске промене и развој*. Докторска дисертација. Универзитет у Београду – Географски факултет (одбрањена 30.09.2021).

Др Марија Антић је од избора у звање ванредног професора именована за ментора у изради једне докторске дисертације:

1. Даница Ђуркин: *Просторно-функционална диференцијација урбаног опадања у Србији почетком XXI века*. Универзитет у Београду – Географски факултет (Веће научних области грађевинско-урбанистичких наука Универзитета у Београду дало је 23. септембра 2021. године сагласност о прихватању теме докторске дисертације).

Уз то, члан је комисија за израду следећих докторских дисертација:

1. Милица Годоровић: *Повратне миграције и (ре)интеграција у контексту миграционог циклуса у Републици Србији*. Универзитет у Београду – Географски факултет (у изради).
2. Војислав Деђански: *Коридор VII као фактор концентрације економских делатности Србије*. Универзитет у Београду – Географски факултет (у изради).

У анализираном периоду, од 11. априла 2017. до данас, била је ментор седам мастер радова:

1. Милена Симоновић: *Рурални развој у регионалним оквирима - студија случаја Браничевског округа*. Мастер рад. Универзитет у Београду – Географски факултет (одбрањен 30.09.2019).
2. Ивана Неђић: *Гроцка – антропогеографска проучавања насеља и порекла становништва*. Мастер рад. Универзитет у Београду – Географски факултет (одбрањен 30.09.2019).
3. Анђела Костић: *Улога културног туризма у одрживом руралном развоју на примеру општине Жагубица*. Мастер рад. Универзитет у Београду – Географски факултет (одбрањен 30.09.2019).
4. Младен Туровић: *Сеоски туризам као фактор развоја руралних простора - студија случаја општина Ивањица*. Мастер рад. Универзитет у Београду – Географски факултет (одбрањен 30.09.2020).
5. Сандра Вукашиновић: *Потенцијали и ограничења планског расељавања насеља општине Лазаревац у условима просторног развоја Рударског басена "Колубара"*. Мастер рад. Универзитет у Београду – Географски факултет (одбрањен 23.09.2021).
6. Мирјана Кесеровић: *Туристичка насеља Аустријских Алпа*. Мастер рад. Универзитет у Београду – Географски факултет (одбрањен 28.09.2021).

7. Славица Павловић: *Потенцијали, стање и перспективе руралног развоја општине Ћуприја*. Мастер рад. Универзитет у Београду – Географски факултет (одбрањен 30.09.2021).

Као члан комисије учествовала је у изради и одбрани пет мастер радова:

1. Санда Шушњар: *Просторно-функционална анализа општине Пале*. Мастер рад. Универзитет у Београду – Географски факултет (одбрањен 08.06.2017).
2. Бојана Станковић: *Демографски профил Европске уније*. Мастер рад. Универзитет у Београду – Географски факултет (одбрањен 27.09.2017).
3. Никола Петровић: *Избегличка популација у Сремском округу од 90-их година XX века – основне демографске карактеристике*. Мастер рад. Универзитет у Београду – Географски факултет (одбрањен 01.03.2018).
4. Ратко Максимовић: *Животна средина и пандемије - историјски преглед узрочно последичних односа*. Мастер рад. Универзитет у Београду – Географски факултет (одбрањен 16.09.2021).
5. Милица Сучевић: *Миграционе карактеристике Шумадијске области*. Мастер рад. Универзитет у Београду – Географски факултет (одбрањен 28.09.2021).

Активности др Марије Антић на обезбеђивању научно-наставног подмлатка запажене су и кроз њено учешће у комисијама за избор у звања:

1. Чланство у комисији за избор Данице Ђуркин у истраживачко звање истраживач приправник. Универзитет у Београду – Географски факултет (одлука од 26.04.2018).
2. Чланство у комисији за избор др Данице Шанић у звање ванредног професора за ужу научну област Друштвена географија. Универзитет у Београду – Географски факултет (одлука бр. 421 од 11.09.2018).
3. Чланство у комисији за избор Данице Ђуркин у истраживачко звање истраживач сарадник. Универзитет у Београду – Географски факултет (одлука бр. 1274 од 14.10.2021).

2.2.2. Оцена педагошког рада

На основу званичног анкетног испитивања спроведеног међу студентима који су први пут похађали наставу из поверених јој предмета, др Марија Антић је од избора у последње звање оцењена просечним оценама у интервалу од 4,07 до 4,80:

Наставни предмет	2017/18		2018/19		2019/20		2020/21		Просечна оцена
	I	II	I	II	I	II	I	II	
Географија насеља 1 (V семестар)	-	-	4,39	-	4,43	-	4,50	-	4,44
Географија насеља 2 (VI семестар)	-	4,21	-	4,31	-	4,36	-	4,49	4,34
Антопогеографија Географија (II семестар)	-	4,65	-	4,30	-	4,47	-	4,80	4,55
Антопогеографија Демографија (II семестар)	-	4,41	-	4,78	-	4,36	-	4,78	4,58
Ревитализација сеоских насеља (VI семестар)	-	4,27	-	4,57	-	4,07	-	4,43	4,34
Градски туризам (V семестар)	-	-	4,25	-	4,74	-	4,48	-	4,49
Сумарна просечна оцена: 4,46									

На основу свих просечних оцена за све предмете на основним академским студијама на којима јој је поверена настава, сумарна оцена педагошког рада др Марије Антић у периоду од избора у звање ванредног професора јесте 4,46.

Овакве оцене указују да др Марија Антић има савремени приступ одржавању наставе, да редовно одржава наставу и консултације, те да је доступна студентима и објективна у давању завршне оцене.

3. НАУЧНО-ИСТРАЖИВАЧКИ РАД

Преглед целокупног до сада публикованог научно-истраживачког рада др Марије Антић у самосталном ауторству и коауторству обухвата следеће објављене радове:

- један универзитетски уџбеник,
- један рад у категорији М14 (тематски зборник међународног значаја),
- два рада у категорији М21 (рад у врхунском међународном часопису),
- један рад у категорији М22 (рад у истакнутом међународном часопису),
- пет радова у категорији М23 (рад у међународном часопису),
- четири рада у категорији М33 (саопштење са међународног скупа штампано у целини),
- једанаест радова у категорији М34 (саопштење са међународног скупа штампано у изводу),
- два рада у категорији М42 (монографија националног значаја),
- четири рада у категорији М45 (поглавље у монографији/тематском зборнику националног значаја),
- тридесет три рада у категорији М46 (лексикографска јединица у научној публикацији националног значаја),
- девет радова у категорији М51 (рад у врхунском националном часопису),
- шест радова у категорији М52 (рад у истакнутом националном часопису),
- три рада у категорији М61 (предавање по позиву са скупа националног значаја штампано у целини),
- осамнаест радова у категорији М63 (саопштење са скупа националног значаја штампано у целини),
- један рад у категорији М64 (саопштење са скупа националног значаја штампано у изводу),
- један рад у категорији М123 (студија и анализа јавне политике која је прихваћена на одговарајућем научном/наставно-научном већу),
- један уџбеник за основну школу.

Од почетка свог универзитетског рада, др Марија Антић је учествовала у 11 научно-истраживачких пројеката и 38 научних и стручних скупова.

На основу резултата претраживања Универзитетске библиотеке „Светозар Марковић“ у индексним базама Web of Science пронађено је 48 цитата (41 хетероцитат и 7 коцитата).

Детаљан преглед досадашњег научно-истраживачког рада др Антић обухвата следеће објављене радове у самосталном ауторству и коауторству који су систематизовани по Правилнику о поступку, начину вредновања и квантитативном исказивању

научноистраживачких резултата истраживача (Сл. гласник РС 24/2016 и 21/2017) и по периодима до и после избора у звање ванредног професора:

3.1. Научно-истраживачки рад до избора у последње звање

У периоду од заснивања радног односа на Географском факултету у Београду, па до избора у звање ванредног професора 2017. године, др Марија Антић је објавила 82 библиографске јединице, учествовала је у девет научно-истраживачких пројеката и 28 научних и стручних скупова.

3.1.1. Списак објављених радова до избора у последње звање

Монографска студија/поглавље у књизи (M12) или рад у тематском зборнику међународног значаја (M14)

1. Dragičević, S., Martinović, M., Sibinović, M., Novković, I., Tošić, R., Babović, S. (2014). Recent Changes of the Erosion Intensity Caused by Socio-Demographic and Land Use Changes in Knjaževac Municipality, Serbia. In: Zlatić, M. and Kostadinov, S. (Eds), *Challenges: Sustainable Land Management - Climate Change*. Advances in Geoecology 43, 271-285. Catena Verlag.

Радови објављени у научним часописима међународног значаја (M20):

Рад у међународном часопису (M23)

1. Martinović, M., Ratkaj, I. (2015). Sustainable Rural Development in Serbia: Towards a Quantitative Typology of Rural Areas. *Carpathian journal of earth and environmental sciences*, 10(3), 37-48.
2. Göler, D., Martinović, M., Ratkaj, I., und Šantić, D. (2012). Informelles Wohnen als Routine? Multiple urbane Transformationen in der Agglomeration Belgrad: Das Beispiel (Kaluderica Informal housing as routine? Multiple urban transitions in the Belgrade metropolitan area (with Kaluderica as an example). *Mitteilungen der Österreichischen Geographischen Gesellschaft*, 154, 212-234.
3. Roksandić, M., Dragičević, S., Živković, N., Kostadinov, S., Zlatić, M., Martinović, M. (2011). Bank erosion as a factor of soil loss and land use changes in the Kolubara River Basin, Serbia. *African Journal of Agricultural Research*, 6(32), 6604-6608.

Зборници скупова међународног значаја (M30):

Саопштење са међународног скупа штампано у целини (M33)

1. Martinović, M. (2016). Scientific significance of system approach in Cvijić's anthropogeographical studies of settlements. In: Jović, V. & Petrović, M. A. (Eds), *150th Anniversary of Jovan Cvijić' Birth*, Belgrade, 12-14 October 2015. (Book CLXII, Presidency, Book 10, Volume II, pp. 539-550). Belgrade: Serbian Academy of Sciences and Arts.
2. Šantić, D., Kozlovs, M., Antić, M. (2016). Migrant Remittances in Serbia, a New Approach. Collection of papers: 4th International Congress „Migration in XXI century, Causes and Consequences“, Brčko, 25. mart 2016. (vol. 2, pp. 37-50). Brčko: Evropski Univerzitet Brčko Distrikt; Tuzla: Evropski Univerzitet „Kallos“.

Саопштење са међународног скупа штампано у изводу (M34)

1. Antić, M., Šantić, D., Kašanin-Grubin, M., Malić, A. (2016). The sustainable rural development in Serbia – relationship between population dynamic and environment. Book of abstracts: *6th International Conference “Protection of natural resources and environmental management: the main tools for sustainability”*, Romania, 11-13 November 2016 (pp. 127). Bucharest: Romanian Academy.
2. Antić, M., Novković, I., Sibinović, M., Ratkaj, I., Šantić, D., Milevski, I., Dragičević, S. (2016). Relationship between population changes and erosion intensity in rural areas of Serbia. Book of abstracts: *Third Conference of the World Association of Soil and Water Conservation. World Association of Soil and Water Conservation - WASWAC*, Serbia, 22-26 August 2016 (pp. 148). Belgrade: University of Belgrade - Faculty of Forestry.
3. Antić, M., Šantić, D., Ratkaj, I., Budović, A. (2016). Shrinkage process in rural Serbia: an outcome of rural – urban migration?. Book of abstracts: International scientific conference “*Contemporary migration in changing world: new perspectives and challenges*“, Belgrade, 18-21 September, (pp. 50). Belgrade: University of Belgrade Faculty of Geography, Regional Study Association, MICaRD.
4. Martinović, M., Ratkaj, I. (2014). Quantitative approach to determine typology of rural areas in Serbia. Book of abstracts: *IGU Regional Conference Krakow*, 18-22 August 2014 (pp. 1828). Krakow.
5. Spasovski, M., Filipović, D., Šantić, D., Martinović, M. (2014). Demographic challenges of sustainable development in Serbia. Book of abstracts. *International Conference – Academic Geography of Timisoara at the 55th Anniversary*, 16-17 May 2014 (pp. 5). Timisoara: Faculty of Chemistry, Biology, and Geography, West University at Timisoara.
6. Šantić, D. Martinović, M., Sibinović, M. (2014). Disparities of population potentials in Region of Timočka Krajina. The third Romanian-Bulgarian-Hungarian-Serbian Conference: *Geographical Research and Cross-Border Cooperation within the Lower Basin of the Danube*, Serbia, 18-21 September 2014 (pp. 75). Belgrade: University of Belgrade - Faculty of Geography; Novi Sad: University of Novi Sad - Faculty of Sciences, Department of Geography, Tourism and Hotel Management.
7. Spasovski, M., Martinović, M., Šantić, D. (2013): Population decline in Serbia – contemporary problems of small villages, Book of abstracts: *7th International Conference on Population Geographies*, Groningen, 25-28th June 2013 (pp. 102). Groningen: University of Groningen, Faculty of Spatial Sciences.
8. Martinović, M., Ratkaj, I. (2010). Shrinking regions in Serbia – Zaplanje case study. In: I. Nejašmić (ed.), Book of abstracts. International Scientific Conference “*Applied geography in theory and practice*“, Zagreb, 5-6th November 2010 (pp. 74) Zagreb: Department of Geography, Faculty of Science, University of Zagreb.

Националне монографије (M40):

Монографија националног значаја (M42)

1. Антић, М. (2016). *Антропогеографска проучавања насеља Запања*. Београд: Универзитет у Београду – Географски факултет, 358. стр. ISBN 978-86-6283-043-2
2. Сибиновић, М., Антић, М., Шантић, Д., Раткај, И. (2016). *Рурални простор општине Књажевац – антропогеографске основе развоја*. Књажевац: Народна библиотека „Његош“, Књажевац и Српско географско друштво, Београд, 333. стр. ISBN 978-86-87537-74-3 (НБЊ)

Поглавље у тематском зборнику националног значаја (M45)

1. Антић, М., (2016). Антропогеографски проблеми у проучавању насеља у делима Боривоја Ж. Милојевића и њихова научна актуелност. *Тематски зборник радова: Боривоје Ж. Милојевић – живот и дело* (стр. 289-304). Београд: Универзитет у Београду – Географски факултет.

Лексикографска јединица у научној публикацији националног значаја (M46)

1. Стаменковић, С., Мартиновић, М. (2001). *Ада* (5 одредница), Географска енциклопедија насеља Србије, књ. I (А–Ђ), Географски факултет, "Агена" и "Стручна књига", Београд, стр. 1–4.
2. Мартиновић, М., Стаменковић, С. (2001). *Алексинац* (72 одреднице), Географска енциклопедија насеља Србије, књ. I (А–Ђ), Географски факултет, "Агена" и "Стручна књига", Београд, стр. 18–40.
3. Стаменковић, С., Мартиновић, М. (2001). *Алибунар* (10 одредница), Географска енциклопедија насеља Србије, књ. I (А–Ђ), Географски факултет, "Агена" и "Стручна књига", Београд, стр. 40–45.
4. Спасовски, М., Мартиновић, М. (2001). *Ариље* (22 одреднице), Географска енциклопедија насеља Србије, књ. I (А–Ђ), Географски факултет, "Агена" и "Стручна књига", Београд, стр. 53–61.
5. Мартиновић, М. (2001). *Бабушница* (53 одреднице), Географска енциклопедија насеља Србије, књ. I (А–Ђ), Географски факултет, "Агена" и "Стручна књига", Београд, стр. 63–76.
6. Стаменковић, С., Рафаиловић Н., Мартиновић, М. (2001): *Баточина* (12 одредница), Географска енциклопедија насеља Србије, књ. I (А–Ђ), Географски факултет, "Агена" и "Стручна књига", Београд, стр. 86–90.
7. Јовановић З., Мартиновић, М. (2001). *Вождовац* (4 одреднице), Географска енциклопедија насеља Србије, књ. I (А–Ђ), Географски факултет, "Агена" и "Стручна књига", Београд, стр. 128–131.
8. Стаменковић, С., Мартиновић, М. (2001). *Врачар* (1 одредница), Географска енциклопедија насеља Србије, књ. I (А–Ђ), Географски факултет, "Агена" и "Стручна књига", Београд, стр. 131–133.
9. Рафаиловић, Н., Стаменковић, С. Мартиновић, М. (2001). *Ваљево* (78 одредница), Географска енциклопедија насеља Србије, књ. I (А–Ђ), Географски факултет, "Агена" и "Стручна књига", Београд, стр. 279–299.
10. Чворо, Ј., Мартиновић, М. (2001). *Вучитрн* (67 одредница), Географска енциклопедија насеља Србије, књ. I (А–Ђ), Географски факултет, "Агена" и "Стручна књига", Београд, стр. 413–427.
11. Мартиновић, М. (2001). *Гаџин Хан* (34 одредница), Географска енциклопедија насеља Србије, књ. I (А–Ђ), Географски факултет, "Агена" и "Стручна књига", Београд, 2001, стр. 429–439.
12. Стаменковић, С., Мартиновић, М., Димић, Б. (2001). *Гњилане* (57 одредница), Географска енциклопедија насеља Србије, књ. I (А–Ђ), Географски факултет, "Агена" и "Стручна књига", Београд, стр. 447–462.
13. Мартиновић, М. (2001). *Дољевац* (16 одредница), Географска енциклопедија насеља Србије, књ. I (А–Ђ), Географски факултет, "Агена" и "Стручна књига", Београд, стр. 522–527.

14. Кицошев, С., Стаменковић, С., Мартиновић, М. (2001). *Ваковица* (83 одреднице), Географска енциклопедија насеља Србије, књ. I (А–Б), Географски факултет, "Агена" и "Стручна књига", Београд, стр. 529–545.
15. Рафаиловић, Н., Мартиновић, М. (2001). *Житорађа* (30 одредница), Географска енциклопедија насеља Србије, књ. II (Ж–Љ), Географски факултет, "Агена" и "Стручна књига", Београд, стр. 18–27.
16. Мартиновић, М., Стаменковић, С., Декић Ј. (2001). *Зајечар* (42 одреднице), Географска енциклопедија насеља Србије, књ. II (Ж–Љ), Географски факултет, "Агена" и "Стручна књига", Београд, стр. 29–44.
17. Стаменковић, С., Мартиновић, М., Радовановић Ј. (2001). *Зубин Поток* (63 одреднице), Географска енциклопедија насеља Србије, књ. II (Ж–Љ), Географски факултет, "Агена" и "Стручна књига", Београд, стр. 64–79.
18. Стаменковић, С., Мартиновић, М., Масловарић, М. (2001). *Клина* (64 одреднице), Географска енциклопедија насеља Србије, књ. II (Ж–Љ), Географски факултет, "Агена" и "Стручна књига", Београд, стр. 159–175.
19. Спасенић, И., Стаменковић, С., Мартиновић, М. (2001). *Кнић* (36 одредница), Географска енциклопедија насеља Србије, књ. II (Ж–Љ), Географски факултет, "Агена" и "Стручна књига", Београд, стр. 176–185.
20. Стаменковић, С., Томић, Ж., Мартиновић, М. (2001). *Косовска Каменица* (74 одреднице), Географска енциклопедија насеља Србије, књ. II (Ж–Љ), Географски факултет, "Агена" и "Стручна књига", Београд, стр. 228–245.
21. Радовановић, Ј., Стаменковић, С., Мартиновић, М. (2001). *Краљево* (92 одреднице), Географска енциклопедија насеља Србије, књ. II (Ж–Љ), Географски факултет, "Агена" и "Стручна књига", Београд, стр. 278–303.
22. Стаменковић, С., Мартиновић, М., Филиповић, И. (2001). *Крушевац* (101 одредница), Географска енциклопедија насеља Србије, књ. II (Ж–Љ), Географски факултет, "Агена" и "Стручна књига", Београд, стр. 310–337.
23. Мартиновић, М., Стаменковић, С. (2001). *Куришумлија* (90 одредница), Географска енциклопедија насеља Србије, књ. II (Ж–Љ), Географски факултет, "Агена" и "Стручна књига", Београд, стр. 340–359.
24. Стаменковић, С., Мартиновић, М. (2001). *Лапово* (2 одреднице), Географска енциклопедија насеља Србије, књ. II (Ж–Љ), Географски факултет, "Агена" и "Стручна књига", Београд, стр. 377–380.
25. Стаменковић, С., Мартиновић, М., Димић, Б. (2001). *Лесковац* (144 одреднице), Географска енциклопедија насеља Србије, књ. II (Ж–Љ), Географски факултет, "Агена" и "Стручна књига", Београд, стр. 408–449.
26. Грубачић, С., Илић, Ј., Мартиновић, М. (2001). *Лозница* (54 одреднице), Географска енциклопедија насеља Србије, књ. II (Ж–Љ), Географски факултет, "Агена" и "Стручна књига", Београд, стр. 465–481.
27. Мартиновић, М. (2001). *Мерошина* (26 одредница), Географска енциклопедија насеља Србије, књ. III (М–Р), Географски факултет, "Агена" и "Стручна књига", Београд, стр. 26–34.
28. Мартиновић, М. (2001). *Ниш* (71 одредница), Географска енциклопедија насеља Србије, књ. III (М–Р), Географски факултет, "Агена" и "Стручна књига", Београд, стр. 59–90.

29. Мартиновић, М. (2001). *Подујево* (78 одредница), Географска енциклопедија насеља Србије, књ. III (M–P), Географски факултет, "Агена" и "Стручна књига", Београд, стр. 261–279.
30. Чворо, Ј., Мартиновић, М. (2001). *Приштина* (46 одредница), Географска енциклопедија насеља Србије, књ. III (M–P), Географски факултет, "Агена" и "Стручна књига", Београд, стр. 375–389.
31. Стаменковић, С., Гатарих, Д., Мартиновић, М. (2002). *Сокобања* (25 одредница), Географска енциклопедија насеља Србије, књ. IV (C–Ш), Географски факултет, "Агена" и "Стручна књига", Београд, стр. 55–66.
32. Масловарић, М., Мартиновић, М., Стаменковић, С., Гатарих, Д. (2002). *Сува Река* (50 одредница), Географска енциклопедија насеља Србије, књ. IV (C–Ш), Географски факултет, "Агена" и "Стручна књига", Београд, стр. 111–123.
33. Бујаковић, И., Мартиновић, М., Гатарих, Д. (2002). *Црна Трава* (25 одредница), Географска енциклопедија насеља Србије, књ. IV (C–Ш), Географски факултет, "Агена" и "Стручна књига", Београд, стр. 247–255.

Радови у часописима националног значаја (M50):

Рад у врхунском часопису националног значаја (M51)

1. Мартиновић, М. (2012). Типови популационе динамике у насељима Запања. *Гласник Српског географског друштва*, 92(2), 133-152.
2. Мартиновић, М., Раткај, И., Сибиновић, М. (2010). Викенд насеља Сићевачке клисуре. *Гласник Српског географског друштва*, 90(2), 209-216.
3. Шантић, Д., Мартиновић, М. (2007). Насеља Лужнице – географско-историјска и просторно-демографска трансформација. *Гласник Српског географског друштва*, 87(2), 115-124.
4. Мартиновић, М., Матијевић, Д. (2006). Неке просторно-демографске развојне тенденције насеља Суве планине. *Гласник Српског географског друштва*, 86(1), 133-140.
5. Мартиновић, М., Шантић, Д. (2006). Габровница – прилог проучавању демографског одумирања насеља. *Гласник Српског географског друштва*, 86(2), 187-194.
6. Мартиновић, М., Раткај, И. (2005). Генеза и насеобински развој Гаџиног Хана. *Гласник Српског географског друштва*, 85(1), 121-128.
7. Раткај, И., Мартиновић, М., Милановић, М. (2005). Савремени индикатори саобраћајне доступности. *Гласник Српског географског друштва*, 85(1), 199-208.

Рад у истакнутом националном часопису (M52)

1. Мартиновић, М., Тошић, Д. (2015). Елементи системског приступа у проучавању насеља у делима Војислава Радовановића и њихова научна актуелност. *Демографија*, 12, 69-80.
2. Сибиновић, М., Мартиновић, М. (2010). Територијално-демографске промене општине Књажевац. *Демографија*, 7, 153-160.
3. Мартиновић, М. (2008). Миграције и порекло становништва Сићевачке клисуре. *Демографија*, 5, 53-62.
4. Мартиновић, М. (2006). Главна просторно-демографска обележја старачких домаћинстава у насељима Запања. *Демографија*, 3, 153-160.

5. Мартиновић, М. (2005). Утицај миграционе компоненте на трансформацију Брзог Брода. *Демографија*, 2, 95-107.
6. Мартиновић, М. (2004). Просек миграције становништва и трансформација насеља. *Демографија*, 1, 147-163.

Зборници скупова националног значаја (М60):

Предавање по позиву на скупу националног значаја штампано у целини (М61)

1. Мартиновић, М. (2014). Актуелни проблеми ревитализације руралног простора Србије. Зборник радова: „*Географско образовање, наука и пракса: развој, стање и перспективе*“, Копаоник, Србија, 5-7. децембар 2013. (стр. 57-62). Београд: Универзитет у Београду - Географски факултет.

Саопштење са скупа националног значаја штампано у целини (М63)

1. Šantić, D., Antić, M. (2016). Pitanja demografskog razvitka u dokumentima prostornog razvoja – primena EU iskustva. *Научно-стручни скуп са међународним учешћем „Лokalна самоуправа и планирању и уређењу простора и насеља“*, Vršac, Србија, 2-4. јун 2016. (стр. 181-187), Београд: Асоцијација просторних планера Србије, Универзитет у Београду – Географски факултет.
2. Šantić, D., Martinović, M. (2015). Prostorno-demografska aspekti razvoja naselja u uslovima elementarnih nepogoda – studija slučaja opština Obrenovac. *Научно-стручни скуп са међународним учешћем: „Планска и нормативна заштита простора и животне средине“*, Palić, Србија, 16-18. април 2015. (стр. 605-611). Београд: Асоцијација просторних планера, Универзитет у Београду – Географски факултет.
3. Антић, М. (2015). Типологија сеоских насеља као полазиште ревитализације руралног простора Србије. Четврти српски конгрес географа са међународним учешћем: „*Достигнућа, актуелности и изазови географске науке и праксе поводом 150 година рођења Јована Цвијића*“ – Зборник радова, Копаоник, 7-10. октобар 2015. (стр. 453-458). Београд: Универзитет у Београду – Географски факултет и Српско географско друштво.
4. Martinović, M., Ratkaj, I. (2013). Tipovi promena demografskog razvoja naselja Sive planine i mogućnost njihove revitalizacije. *Научно-стручни скуп са међународним учешћем „Планска и нормативна заштита простора и животне средине“*, Palić, Србија, 4-6. април 2013, knj. 2 (стр. 139-145), Београд: Асоцијација просторних планера Србије, Универзитет у Београду – Географски факултет.
5. Мартиновић М. (2012). Сићевачка клисура – погодност и препрека за миграције становништва у историјском контексту. *Зборник радова: „Проблеми и изазови савремене географске науке и наставе“*, Копаоник, 8-10. децембар 2011. (стр. 267-272). Београд: Универзитет у Београду - Географски факултет.
6. Sibinović, M., Martinović, M., Ratkaj, I. (2012). Promene načina korišćenja poljoprivrednog zemljišta u ruralnom prostoru Regiona Beograda. *Научно-стручни скуп са међународним учешћем „Лokalна самоуправа и планирању и уређењу простора и насеља“*, Србија, 15-17. март 2012. (стр. 463-469), Београд: Асоцијација просторних планера Србије, Универзитет у Београду – Географски факултет.
7. Мартиновић М., Раткај И., Сибиновић М. (2011). Периодизација стамбене градње у Калуђерици. *Научно-стручни скуп: Планска и нормативна заштита простора и*

- животне средине (стр. 373-378). Асоцијација просторних планера Србије, Географски факултет Универзитета у Београду.
8. Мартиновић, М., Раткај, И. (2011). Географска анализа руралног простора Суве планине. *Трећи конгрес српских географа - Зборник радова* (стр. 691-702). Географско друштво Републике Српске, Српско географско друштво, ПМФ Универзитета у Бања Луци, Географски факултет Универзитета у Београду.
 9. Раткај, И., Мартиновић, М. (2010). Просторно-демографски преображај Калуђерице, *Научни симпозијум: Територијални аспекти развоја Србије и суседних земаља* (стр. 369-374). Београд: Географски факултет Универзитета у Београду.
 10. Ratkaј, I., Martinović, M., Sibinović, M. (2010). Geneza problema neformalne stambene gradnje u Beogradu. *Zbornik radova sa skupa: Lokalna samouprava i planiranju i uređenju prostora i naselja* (str. 349-360). Beograd: Asociјacija prostornih planera Srbije, Univerzitet u Beogradu, Geografski fakultet.
 11. Мартиновић, М., Гатарих, Д. (2007). Неки аспекти просторне и социјално-економске трансформације насеља у сливу Топоничке реке. *Први конгрес српских географа - Зборник радова* (књ. 3, стр. 897-903). Српско географско друштво, Географски институт "Јован Цвијић" САНУ, Географски факултет Универзитета у Београду, Департман за географију, туризам и хотелијерство ПМФ Универзитета у Новом Саду.
 12. Мартиновић, М. (2007). Главна просторно-демографска обележја урбаног система Ниша. *Зборник радова са научног скупа „Србија и Република Српска у регионалним и глобалним процесима“*, Требиње, 2007. (стр. 505-510). Београд: Географски факултет, Бањалука: Природно-математички факултет.
 13. Мартиновић, М. (2005). Насеља Првокутинске клисуре географско-историјска и социјално-економска трансформација. У С.Ђ. Стаменковић и М. Грчић (ур.), *Зборник радова са научног симпозијума „Србија и савремени процеси у Европи и свету“*, (стр. 583-592). Београд: Географски факултет.
 14. Стаменковић, С., Мартиновић, М. (2005). Развој Одсека за географију Природно-математичког факултета Универзитета у Приштини. У С.Ђ. Стаменковић и М. Грчић (ур.), *Зборник радова са научног симпозијума „Србија и савремени процеси у Европи и свету“* (стр. 51-54). Београд: Географски факултет.
 15. Стаменковић, С., Мартиновић, М. (2004). Насеља и демографска ситуација као иницијална основа регионализације Србије у контексту савремене европске праксе и препорука. Научни скуп „*Регионални развој и демографски токови балканских земаља*” (стр. 341-348). Ниш: Економски факултет Универзитета у Нишу.
 16. Стаменковић, С., Мартиновић, М. (2004). Савремени насеобински проблеми руралног развоја Србије. *Зборник радова са скупа: Одрживи просторни урбани и рурални развој Србије* (стр. 13-17). Београд: Институт за архитектуру и урбанизам Србије.

Уџбеници и радне свеске за основну и средњу школу:

1. Шантић, И., Мартиновић, М., Шантић, Д. (2015). *Географија за 7. разред основне школе*. Београд: Фреска. 274. стр.

3.1.2. Учешће у научним и стручним скуповима и конгресима, чланство у научним одборима научних и стручних скупова до избора у последње звање

Др Марија Антић је након избора у звање доцента учествовала на 28 међународних и националних научно-стручних скупова и конгреса у својству аутора радова, активног члана научних одбора или модератора научних секција:

1. International scientific conference "*Contemporary migration in changing world: new perspectives and challenges*". Organized by University of Belgrade – Faculty of Geography, Regional Study Association, MICaRD, Belgrade, Serbia, 18-21st September, 2016.
2. 4th International Congress „*Migration in XXI century, Causes and Consequences*“. Organized by Evropski Univerzitet in Brčko Distrikt and Evropski Univerzitet „Kallós“ in Tuzla, Brčko, 25. mart 2016.
3. 6th International Conference "*Protection of natural resources and environmental management: the main tools for sustainability*". Organized by Romanian Academy, Bucharest, Romania, 11-13rd November 2016.
4. *Third Conference of the World Association of Soil and Water Conservation. World Association of Soil and Water Conservation – WASWAC*. Organized by University of Belgrade - Faculty of Forestry, Belgrade, Serbia, 22-26th August 2016.
5. Научни симпозијум: *Боривоје Ж. Милојевић – живот и дело*. Организатор: Универзитет у Београду – Географски факултет, Крупањ, Србија, 13. и 14. мај 2016.
6. 20. међународни зnanstveni skup „*Nacionalne manjine u demokratskim društvima*“. Organizatori: Centar za међународне и сигурносне студије Fakulteta političkih znanosti, Zaklada Friedrich Ebert, Savjet za nacionalne manjine Republike Hrvatske, Brioni, Hrvatska, 19-22. мај 2016.
7. Научно-стручни skup sa међународним учешћем „*Lokalna samouprava u planiranju i uređenju prostora i naselja*“. Organizatori: Asociјacija prostornih planera Srbije i Univerzitet u Beogradu – Географски факултет, Вршач, Србија, 2-4. јун 2016.
8. *150th Anniversary of Jovan Cvijić' Birth. Organized by Serbian Academy of Sciences and Arts, Belgrade, 12-14 October, 2015.*
9. Четврти српски конгрес географа са међународним учешћем: „*Достигнућа, актуелности и изазови географске науке и праксе поводом 150 година рођења Јована Цвијића*“. Organizatori: Универзитет у Београду – Географски факултет и Српско географско друштво, Копаоник, Србија, 7-9. октобар 2015.
10. Научно-стручни skup sa међународним учешћем: „*Planska i normativna zaštita prostora i životne sredine*“. Organizatori: Asociјacija prostornih planera i Univerzitet u Beogradu – Географски факултет, Палић, Србија, 16-18. април 2015.
11. *IGU Regional Conference*. Organized by IGU, Krakow, Poland, 18-22nd August 2014.
12. International Conference: *Academic Geography of Timisoara at the 55th Anniversary*. Organized by Faculty of Chemistry, Biology, and Geography, West University at Timisoara, Timisoara, Romania, 16-17 May 2014.
13. The third Romanian-Bulgarian-Hungarian-Serbian Conference: *Geographical Research and Cross-Border Cooperation within the Lower Basin of the Danube*. Organized by: University of Belgrade - Faculty of Geography and University of Novi Sad - Faculty of Sciences, Department of Geography, Tourism and Hotel Management, Serbia, 18-21st September 2014.

14. 7th *International Conference on Population Geographies*. Organized by University of Groningen, Faculty of Spatial Sciences, Groningen, Netherlands, 25-28th June 2013.
15. Naučno-stručni skup sa međunarodnim učešćem „*Planska i normativna zaštita prostora i životne sredine*”. Organizatori: Asocijacija prostornih planera Srbije i Univerzitet u Beogradu – Geografski fakultet, Palić, Srbija, 4-6. april, 2013.
16. Научни скуп „*Географско образовање, наука и пракса: развој, стање и перспективе*“. Организатор: Универзитет у Београду - Географски факултет, Копаоник, Србија, 5-7. децембар 2013.
17. Naučno-stručni skup sa međunarodnim učešćem „*Lokalna samouprava u planiranju i uređenju prostora i naselja*“. Organizatori: Asocijacija prostornih planera Srbije i Univerzitet u Beogradu – Geografski fakultet, Srbija, 15-17. mart 2012.
18. „*Проблеми и изазови савремене географске науке и наставе*“. Организатор: Универзитет у Београду – Географски факултет, Копаоник, Србија, 8-10. децембар 2011.
19. *Трећи конгрес српских географа*. Организатори: Географско друштво Републике Српске, Српско географско друштво, ПМФ Универзитета у Бања Луци, Географски факултет у Београду, Бањалука, БиХ, 12-13. октобар, 2011.
20. Научно-стручни скуп: *Планска и нормативна заштита простора и животне средине*. Организатори: Асоцијација просторних планера Србије и Географски факултет у Београду, 2011.
21. International Scientific Conference “*Applied geography in theory and practice*”. Organized by Department of Geography, Faculty of Science in Zagreb, Zagreb, Croatia, 5-6th November, 2010.
22. Naučno-stručni skup: „*Lokalna samouprava u planiranju i uređenju prostora i naselja*“. Organizatori: Asocijacija prostornih planera Srbije i Univerzitet u Beogradu – Geografski fakultet, 2010.
23. Научни симпозијум „*Територијални аспекти развоја Србије и суседних земаља*“. Организатор: Географски факултет у Београду, Дивчибаре, Србија, 29-30. октобар, 2009.
24. Научни скуп „*Србија и Република Српска у регионалним и глобалним процесима*“. Организатори: Географски факултет у Београду и Природно-математички факултет у Бањалуци, Требиње, Босна и Херцеговина, 2007.
25. *Први конгрес српских географа*. Организатори: Српско-географско друштво, Географски институт „Јован Цвијић“ САНУ, Географски факултет у Београду, Департман за географију, туризам и хотелијерство ПМФ у Новом Саду, Сокобања, Србија, 2007.
26. Научни симпозијум „*Србија и савремени процеси у Европи и свету*“. Организатор: Универзитет у Београду – Географски факултет, Тара, Србија, 2005.
27. Научни скуп „*Регионални развој и демографски токови балканских земаља*“. Организатор: Економски факултет Универзитета у Нишу, Ниш, Србија, 2004.
28. Научни скуп „*Одрживи просторни урбани и рурални развој Србије*“. Организатор: Институт за архитектуру и урбанизам Србије, 2004.

3.1.3. Научно-истраживачки пројекти до избора у последње звање

Др Марија Антић је до избора у звање ванредног професора учествовала у девет научно-истраживачких пројеката:

1. од 2011: „Проблеми и тенденције развоја геопросторних система Републике Србије“. Носилац: Географски факултет Универзитета у Београду.
2. 2013: „Creative industries in transition countries“. Финансиран од стране Немачке службе за академску размену (DAAD).
3. 2010-2011: „Структурне промене и регионални развој у Србији – између феномена транзиције и ефеката глобализације (Structural changes and regional development in Serbia - between transition phenomenon and effects of globalisation)“. Билатерални пројекат финансиран од стране Министарства просвете и науке Републике Србије и Немачке службе за академску размену (DAAD).
4. 2009: „Tourism and Regional Development in Montenegro“. Финансиран од стране Немачке службе за академску размену (DAAD).
5. 2008: „Problems of Regional Development in South-East Europe“. Финансиран од стране Немачке службе за академску размену (DAAD).
6. 2007: „Applied Regional Geography in SEE – Selected Aspects of Regional Development in Bosnia and Herzegovina“. Финансиран од стране Немачке службе за академску размену (DAAD).
7. 2006-2010: „Геосистемске основе просторно-функционалне организације Републике Србије“. Носилац: Географски факултет Универзитета у Београду.
8. 2006: „Foundation of Companies – an indicator of regional economic stability? Economic Geographical Studies on Selected Regions in South-East Europe“. Финансиран од стране Немачке службе за академску размену (DAAD).
9. 2001-2005: „Географски потенцијали развоја Србије“. Носилац: Географски факултет Универзитета у Београду.

3.2. Научно-истраживачки рад после избора у звање ванредног професора

У периоду након избора у звање ванредног професора 2017. године, др Марија Антић је објавила 22 библиографске јединице. Учествовала је на три научно-истраживачка пројекта и десет научних и стручних скупова. Била је један од уредника зборника саопштења међународног научног скупа, као и један од уредника публиковане студије. Преглед публикованог научно-истраживачког рада др Марије Антић након избора у звање ванредног професора обухвата следеће објављене радове:

- један универзитетски уџбеник,
- два рада у категорији М21 (рад у врхунском међународном часопису),
- један рад у категорији М22 (рад у истакнутом међународном часопису),
- два рада у категорији М23 (рад у међународном часопису),
- два рада у категорији М33 (саопштење са међународног скупа штампано у целини),
- три рада у категорији М34 (саопштење са међународног скупа штампано у изводу),
- један рад у категорији М36 (уређивање зборника саопштења међународног научног скупа)
- три рада у категорији М45 (поглавље у монографији националног значаја),
- два рада у категорији М51 (рад у водећем часопису националног значаја),
- два рада у категорији М61 (предавање по позиву са скупа националног значаја штампано у целини),
- два рада у категорији М63 (саопштење са скупа националног значаја штампано у целини),

- један рад у категорији М64 (саопштење са скупа националног значаја штампано у изводу),
- један рад у категорији М123 (студија и анализа јавне политике која је прихваћена на одговарајућем научном/наставно-научном већу).

3.2.1. Списак објављених радова после избора у звање ванредног професора

Универзитетски уџбеник

1. Антић, М. (2021). *Градски туризам: географске основе развоја туризма у градовима*. Универзитет у Београду – Географски факултет, 170 стр. ISBN 978-86-6283-112-5

Радови објављени у научним часописима међународног значаја (M20):

Рад у врхунском међународном часопису (M21)

1. Šantić, D. & Antić, M. (2020). Serbia in the time of COVID-19: between “corona diplomacy”, tough measures and migration management. *Eurasian Geography and Economics*, 61(4-5), 546-558.
2. Budović, A., Ratkaj, I. & Antić, M. (2020). Evolution of urban hotel geography – a case study of Belgrade. *Current Issues in Tourism*, 23(6), 707-722.

Рад у истакнутом међународном часопису (M22)

1. Manojlović, S., Antić, M., Šantić, D., Sibinović, M., Carević, I. & Srejić, T. (2018). Anthropogenic Impact on Erosion Intensity: Case Study of Rural Areas of Pirot and Dimitrovgrad Municipalities, Serbia. *Sustainability*, 10(3), 826.

Рад у међународном часопису (M23)

1. Antić, M., Šantić, D., Kašanin-Grubin, M. & Malić, A. (2017). Sustainable rural development in Serbia – Relationship between population dynamics and environment. *Journal of Environmental Protection and Ecology*, 18(1), 323-331.
2. Manojlović, S., Antić, M., Sibinović, M., Dragičević, S. & Novković, I. (2017). Soil erosion response and land use changes in the Nišava river basin, Serbia. *Fresenius Environmental Bulletin*, 26(12), 7547-7560.

Зборници скупова међународног значаја (M30):

Саопштење са међународног скупа штампано у целини (M33)

1. Antić, M., Šantić, D. & Đorđević, D. (2021). Stavovi i namere o preseljavanju stanovništva kao determinanta održivog ruralnog razvoja Srbije. U: Gligorijević, Ž., Đukić, T. (ur.), *Zbornik radova, XXVI Naučni skup „Regionalni razvoj i demografski tokovi zemalja Jugoistočne Evrope“*, Niš, 25. jun 2021. (str. 111-118). Niš: Univerzitet u Nišu – Ekonomski fakultet.
2. Antić, M., Đurkin, D. & Budović, A. (2018). Anthropogeographical concept of Jovan Cvijić and contemporary scientific propositions in the studies of rural settlements. In: Brankov, J., Drobñjaković, M. (eds.), *Proceedings of the International Conference “The Balkan Peninsula of Jovan Cvijić: Historical Background and Contemporary Trends in Human Geography”*, Tršić, Loznica, 29-30. October 2018. (pp. 221-231). Beograd & Loznica: Geographical Institute “Jovan Cvijić” SASA, Belgrade; Cultural Centre “Vuk Karadžić”, Loznica.

Саопштење са међународног скупа штампано у изводу (M34)

1. Oruč, N., Šantić, D. & Antić, M. (2021). Migration management in Western Balkans in times of COVID 19. U: 25. *međunarodna znanstvena konferencija „Nacionalne manjine, migracije i sigurnost“*, Brioni, 6-8. septembar, 2021 (str. 5). Brioni: Sveučilište u Zagrebu – Fakultet političkih znanosti, Centar za međunarodne i sigurnosne studije; Zaklada Friedrich Ebert; Akademska mreža za suradnju u Jugoistočnoj Evropi; Savjet za nacionalne manjine Republike Hrvatske.
2. Antić, M. (2019). Shrinking cities in Serbia – Regional differentiation and trajectories of post-socialist urban transformation. In: *Book of Abstracts of 8th International Urban Geographies of Post-communist States Conference, CAT-ference*, Belgrade, 25-29. September 2019 (pp. 110). Belgrade: University of Belgrade – Faculty of Geography.
3. Šantić, D. & Antić, M. (2019). Migration and sustainable rural development in Serbia. In: *International Scientific Symposium „New Trends in Geography“*, Republic of North Macedonia, Ohrid, 3-4. October 2019. (pp. 11). Ohrid: Macedonian Geographical Society.

Уређивање зборника саопштења међународног научног скупа (M36)

1. Ratkaj, I., Šantić, D., Antić, M. & Budović, A. (2019). *Book of Abstracts of 8th International Urban Geographies of Post-communist States Conference, CAT-ference*, Belgrade, 25-29. September 2019. Belgrade: University of Belgrade – Faculty of Geography. ISBN: 978-86-6283-081-4

Националне монографије (M40):

Поглавље у монографији националног значаја (M45)

1. Антић, М. (2019). *Антропогеографска проучавања насеља Сићевачке клисуре*. Едиција Корени: Српске земље, насеља, порекло становништва, обичаји, књ. 42, стр. 201-312. Београд: Службени гласник и САНУ.
2. Антић, М. (2019). *Антропогеографска проучавања насеља Запаља*. Едиција Корени: Српске земље, насеља, порекло становништва, обичаји, књ. 42, стр. 313-493. Београд: Службени гласник и САНУ.
3. Антић, М. (2019). *Коритњак - расељено сеоско насеље почетком 2002. године*. Едиција Корени: Српске земље, насеља, порекло становништва, обичаји, књ. 42, стр. 191-201. Београд: Службени гласник и САНУ.

Радови у часописима националног значаја (M50):

Рад у водећем часопису националног значаја (M51)

1. Антић, М. (2020). Развој градског туризма у оквирима савремене урбанизације и глобализације. *Гласник Српског географског друштва*, 100(2), 83-106.
2. Šantić, D., Antić, M., Ratkaj, I. & Budović, A. (2017). Migration and Demographic Shrinkage in Rural Areas in Serbia. *Regions Magazine*, 305(1), 9-11.

Зборници скупова националног значаја (M60):

Предавање по позиву са скупа националног значаја штампано у целини (M61)

1. Антић, М. (2019). Значај сеоског туризма у руралном развоју књажевачког краја. У: Сибиновић М., Стојадиновић В., Поповић Николић Д. (ур.), *Зборник радова, Научна конференција „Књажевачки крај – потенцијали, стање и перспективе развоја“*,

Књажевац, 19-20. април 2019. (стр. 43-61). Књажевац: Народна библиотека „Ђегош“, Књажевац, Српско географско друштво, Београд. ISBN: 978-86-87537-99-6 (НБЊ) COBISS.SR-ID 275050508

2. Šantić, D., Spasovski, M. & Antić, M. (2018). Novi izazovi u populacionim istraživanjima i neophodnost njihove primene u prostornom planiranju. U: Filipović, D., Šantić, D., Marić, M. (ur.), Zbornik radova, Sedmi naučno-stručni skup sa međunarodnim učešćem: „*Lokalna samouprava u planiranju i uređenju prostora i naselja*“, Trebinje, 18-20. april 2018. (str. 37-46). Beograd: Asocijacija prostornih planera Srbije, Univerzitet u Beogradu – Geografski fakultet. ISBN: 978-86-6283-061-6 (GF)

Саопштење са скупа националног значаја штампано у целини (М63)

1. Đurkin, D. & Antić, M. (2019). Ruralni turizam u funkciji demografskog razvoja u zaštićenim prirodnim i kulturnim dobrima - studija slučaja Parka prirode „Stara planina“. U: Filipović, D., Šećerov, V., Lukić, B., Radosavljević, U., Marić, M. (ur.), Zbornik radova, Deseti naučno-stručni skup sa međunarodnim učešćem „*Planska i normativna zaštita prostora i životne sredine*“, Palić, 09-11. maj, 2019. (str. 459-467). Beograd: Asocijacija prostornih planera Srbije, Univerzitet u Beogradu - Geografski fakultet.
2. Antić, M., Šantić, D. & Sibinović, M. (2017). Uticaj depopulacionih procesa na diferencijaciju korišćenja poljoprivrednog zemljišta u opštini Knjaževac. U: Filipović, D., Šećerov, V., Dragičević, S., Radosavljević, Z. (ur.), Zbornik radova, Deveti naučno-stručni skup sa međunarodnim učešćem „*Planska i normativna zaštita prostora i životne sredine*“, Palić, 11-13. maj, 2017 (str. 409-415). Beograd: Asocijacija prostornih planera Srbije, Univerzitet u Beogradu - Geografski fakultet.

Саопштење са скупа националног значаја штампано у изводу (М64)

1. Šantić, D., Antić, M., Todorović, M. (2021). Izazovi u upravljanju migracijama u Republici Srbiji u vreme pandemije COVID-19. U: Marinković, I., Galjak, M. (ur.), Knjiga sažetaka, COVID-19: socio-demografski procesi, izazovi i posledice pandemije, Beograd, 25. mart 2021. (str. 64-65). Beograd: Centar za demografska istraživanja Instituta društvenih nauka i Društvo demografa Srbije.

Студија и анализа јавне политике која је прихваћена на одговарајућем научном/наставно-научном већу (М123):

1. Шантић Д., Спасовски М., Јакопин Е., Девецић М., Антић М., Кнежевић А., Ђорђевић А., Судимац Мратинковић Д., Радић Н., Ђуркин Д., Јавор В. & Тодоровић М. (2019): *Истраживање ставова и намера становништва о пресељавању и утврђивање утицаја миграција на демографско старење у четири јединице локалне самоуправе, у циљу формулисања препорука за креирање мера популационе политике.* Универзитет у Београду – Географски факултет, 126 стр. ISBN: 978-86-6283-077-7

3.2.2. Учешће у научним и стручним скуповима и конгресима, чланство у научним одборима научних и стручних скупова после избора у звање ванредног професора

Научно-истраживачки рад др Марије Антић огледа се и кроз учешће на међународним и националним научно-стручним конференцијама, скуповима и конгресима у својству аутора или коаутора научних радова, као и активног члана организационих одбора. Списак међународних и националних научних конференција на којима је др Марија Антић учествовала у периоду након избора у звање ванредног професора је следећи:

1. 25. međunarodna znanstvena konferencija „*Nacionalne manjine, migracije i sigurnost*“, Brioni, 6-8. septembar, 2021. Sveučilište u Zagrebu – Fakultet političkih znanosti, Centar za međunarodne i sigurnosne studije; Zaklada Friedrich Ebert; Akademska mreža za suradnju u Jugoistočnoj Evropi; Savjet za nacionalne manjine Republike Hrvatske.
2. XXVI Naučni skup „*Regionalni razvoj i demografski tokovi zemalja Jugoistočne Evrope*“. Niš, 25. jun 2021. Univerzitet u Nišu – Ekonomski fakultet.
3. Naučni skup „*COVID-19: socio-demografski procesi izazovi i posledice pandemije*“. Beograd, 25. mart 2021. Centar za demografska istraživanja Instituta društvenih nauka i Društvo demografa Srbije.
4. *8th International Urban Geographies of Post-communist States Conference, CAT-ference*, Belgrade, 25-29. September 2019. University of Belgrade – Faculty of Geography.
5. International Scientific Symposium „*New Trends in Geography*“, Republic of North Macedonia, Ohrid, 3-4. October 2019. Macedonian Geographical Society.
6. Научна конференција „*Књажевачки крај – потенцијали, стање и перспективе развоја*“. Књажевац, 19-20. април 2019. Народна библиотека „Његош“, Књажевац, Српско географско друштво, Београд.
7. Deseti naučno-stručni skup sa međunarodnim učešćem „*Planska i normativna zaštita prostora i životne sredine*“, Palić, 09-11. maj, 2019. Asocijacija prostornih planera Srbije, Univerzitet u Beogradu - Geografski fakultet.
8. International Conference „*The Balkan Peninsula of Jovan Cvijić: Historical Background and Contemporary Trends in Human Geography*“. Tršić, Loznica, 29-30. October 2018. Geographical Institute „Jovan Cvijić” SASA, Belgrade, Cultural Centre „Vuk Karadžić”, Loznica.
9. Sedmi naučno-stručni skup sa međunarodnim učešćem: „*Lokalna samouprava u planiranju i uređenju prostora i naselja*“, Trebinje, 18-20. april 2018. Asocijacija prostornih planera Srbije, Univerzitet u Beogradu – Geografski fakultet.
10. Deveti naučno-stručni skup sa međunarodnim učešćem „*Planska i normativna zaštita prostora i životne sredine*“, Palić, 11-13. maj, 2017. Asocijacija prostornih planera Srbije, Univerzitet u Beogradu - Geografski fakultet.

3.2.3. Научно-истраживачки пројекти после избора у звање ванредног професора

Након избора у звање ванредног професора др Марија Антић активно учествује као сарадник у реализацији следећих пројеката:

1. *Migration, Integration and Governance Research Centre (MIGREC)*, финансиран од стране Европске уније у оквиру Хоризонт 2020 (Horizon 2020) програма истраживања и иновација, у складу са Споразумом о финансирању бр. 857261.
2. *Проблеми и тенденције развоја геопросторних система Републике Србије* (пројекат 176017), финансиран од стране Министарства просвете, науке и технолошког развоја Републике Србије.

Током 2019. године учествовала је у реализацији пројекта:

3. *Истраживање ставова и намера становништва о пресељавању и утврђивање утицаја миграција на демографско старење у четири јединице локалне самоуправе, у циљу формулисања препорука за креирање мера популационе политике*, финансиран од стране Кабинета министра без портфеља задуженог за демографију и популациону политику.

Током 2021. године ангажована је у изради *Стратегије руралног развоја општине Ћуприја* (у изради).

4. СТРУЧНО-ПРОФЕСИОНАЛНИ ДОПРИНОС ПОСЛЕ ИЗБОРА У ЗВАЊЕ ВАНРЕДНОГ ПРОФЕСОРА

Др Марија Антић је током свог професионалног ангажовања на Географском факултету у Београду остварила значајне резултате кроз уредништво научних публикација, чланство у уређивачким одборима часописа, чланство у организационим одборима и учешће у својству аутора на научним скуповима националног и међународног нивоа, чланство у комисијама за израду завршних, мастер радова и докторских дисертација и др.

4.1. Чланство у уређивачким одборима научних и стручних часописа

Члан је уређивачког одбора научног часописа националног значаја Демографија, у издању Географског факултета Универзитета у Београду (ISSN 1820-4244).

4.2. Чланство у организационом одбору и учешће на стручним и научним скуповима националног или међународног нивоа

Од избора у звање ванредног професора, др Марија Антић је била члан организационог одбора, модератор и учесник међународног скупа: *8th International Urban Geographies of Post-communist States Conference, CAT-ference* (Београд, 25-29. септембар 2019), учесник међународних конгреса: 25. међународна зnanствена конференција „Националне мањине, миграције и сигурност“ (Бриони, 6-8. септембар 2021), 26. научни скуп „Регионални развој и демографски токови земаља Југоисточне Европе“ (Ниш, 25. јун 2021), међународни научни симпозијум „*New Trends in Geography*“ (Охрид, 3-4. октобар 2019) и међународна конференција „*The Balkan Peninsula of Jovan Cvijić: Historical Background and Contemporary Trends in Human Geography*“ (Лозница, 29-30. октобар 2018), као и националних конгреса: научни скуп „*COVID-19: социо-демографски процеси, изазови и последице*“ (Београд, 25. март 2021), научна конференција „*Књажевачки крај – потенцијали, стање и перспективе развоја*“ (Књажевац 19-20. април 2019), десети научно-стручни скуп са међународним учешћем „*Планска и нормативна заштита простора и животне средине*“ (Палић, 9-11. мај 2019), седми научно-стручни скуп са међународним учешћем „*Локална самоуправа у планирању и уређењу простора и насеља*“ (Требиње, 18-20. април 2018) и девети научно-стручни скуп са међународним учешћем „*Планска и нормативна заштита простора и животне средине*“ (Палић, 11-13. мај 2017).

4.3. Менторство и чланство у комисијама за израду завршних радова на мастер и докторским студијама

У периоду од избора у звање ванредног професора, др Марија Антић је била ментор или члан у комисијама за израду већег броја мастер радова и докторских дисертација:

- ментор седам мастер радова,
- члан пет комисија за одбрану мастер радова,
- члан три комисије за израду и одбрану докторских дисертација,
- ментор за израду једне одобрене докторске дисертације,
- члан две комисије за израду докторских дисертација.

4.4. Сарадник у реализацији пројеката

Др Марија Антић је била сарадник у реализацији 11 научних пројеката. Од избора у последње звање је сарадник у реализацији следећих актуелних пројеката:

- *Migration, Integration and Governance Research Centre (MIGREC)*, финансиран од стране Европске уније у оквиру Хоризонт 2020 (Horizon 2020) програма истраживања и иновација, у складу са Споразумом о финансирању бр. 857261.
- *Проблеми и тенденције развоја геопросторних система Републике Србије* (пројекат 176017), финансиран од стране Министарства просвете, науке и технолошког развоја Републике Србије.

4.5. Аутор или коаутор елабората или студија

Током 2019. године била је један од аутора и један од уредника (са проф. Даницом Шантић) студије: *Истраживање ставова и намера становништва о пресељавању и утврђивање утицаја миграција на демографско старење у четири јединице локалне самоуправе, у циљу формулисања препорука за креирање мера популационе политике*, финансиране од стране Кабинета министра без портфеља задуженог за демографију и популациону политику. Члан је тима за израду *Стратегије руралног развоја општине Ђурпија* (у изради).

4.6. Рецензија радова

Од избора у наставничко звање обављала је улогу рецензента у следећим научним часописима: Гласник Српског географског друштва, Демографија, Социологија, Теме, European Countryside, Facta Universitatis, Series: Economics and Organization.

5. ДОПРИНОС АКАДЕМСКОЈ И ШИРОЈ ЗАЈЕДНИЦИ ПОСЛЕ ИЗБОРА У ЗВАЊЕ ВАНРЕДНОГ ПРОФЕСОРА

Преглед сумарних резултата ванредног професора др Марије Антић у области доприноса академској и широј заједници, могу бити представљени кроз чланства у комисијама на факултету и универзитету и активностима у руковођењу и учешћу у ваннаставним активностима студената.

Након избора у звање ванредног професора, др Марија Антић је била представник Географског факултета у Већу групација природно-математичких наука Универзитета у Београду за период 2018-2021. године. Активни је члан Етичке комисије и Већа докторских студија Географског факултета у Београду. Активни је члан Надзорног одбора Српског географског друштва.

Марија Антић је један од представника Географског факултета у Београду за сарадњу са Институтом за географију Ото Фридрих Универзитета у Бамбергу и Немачком асоцијацијом за академску размену (DAAD). Кроз ову сарадњу је велика пажња посвећена укључивању перспективних студената основних академских, мастер и докторских студија у међународне научно-истраживачке и наставне токове.

Током израде студије: *Истраживање ставова и намера становништва о пресељавању и утврђивање утицаја миграција на демографско старење у четири јединице локалне самоуправе, у циљу формулисања препорука за креирање мера популационе политике*, др Марија Антић је координирала теренским радом студената докторских академских студија који су били укључени у реализацију пројекта.

Др Марија Антић је добитник прве награде на постер секцији међународног скупа: 6th International Conference “*Protection of natural resources and environmental management: the main tools for sustainability*”, одржаног 2016 године у Букурешту.

6. САРАДЊА СА ДРУГИМ ВИСОКОШКОЛСКИМ И НАУЧНО-ИСТРАЖИВАЧКИМ УСТАНОВАМА У ЗЕМЉИ И ИНОСТРАНСТВУ ПОСЛЕ ИЗБОРА У ЗВАЊЕ ВАНРЕДНОГ ПРОФЕСОРА

У периоду након избора у звање ванредног професора др Марија Антић је одржавала активну сарадњу са другим високошколским и научно-истраживачким установама у земљи и иностранству, која се у првом реду огледа кроз учешће у реализацији пројеката и других научних остварења и чланство у професионалним удружењима националног нивоа.

У оквиру реализације пројекта „Migration, Integration and Governance Research Centre (MIGREC)“, финансираног од стране Европске уније у оквиру Хоризонт 2020 (Horizon 2020) програма истраживања и иновација, остварена је успешна међународна сарадња са Факултетом политичких наука у Београду, Универзитетом у Шефилду, Хеленском фондацијом за европску и спољну политику (ELIAMEP, Грчка) и Центром за истраживање Југоисточне Европе (SEERC, Грчка), која је потврђена кроз публикавање научно-стручних радова у међународним и домаћим часописима, учешће на међународним конференцијама и сл. Током вишегодишње реализације истраживачких пројеката под окриљем Немачке асоцијације за академску размену (DAAD) остварена је успешна међународна сарадња са Институтом за географију Ото Фридрих Универзитета у Бамбергу, Немачка.

Марија Антић је активан члан Српског географског друштва. У склопу редовних семинара Српског географског друштва одржала је 2016. године предавање по позиву. Члан је уређивачког одбора научног часописа националног значаја Демографија који издаје Географски факултет Универзитета у Београду. Члан је Асоцијације просторних планера Србије. У вишегодишњем периоду, запажено је њено активно учешће у својству аутора/коаутора на научно-стручним скуповима у организацији Асоцијације.

7. ОЦЕНА ИСПУЊЕНОСТИ УСЛОВА

На основу увида у конкурсни материјал и извршену анализу неопходних услова који су приказани у Извештају, Комисија констатује да кандидат др Марија Антић, ванредни професор Географског факултета у Београду, **има испуњене све обавезне и изборне услове за избор у звање редовног професора:**

- Научни степен доктора географских наука из уже научне области Друштвена географија, за коју је расписан Конкурс.
- Наставни и педагошки рад др Марије Антић на основним академским студијама вреднован је током целокупног претходног изборног периода високим просечним оценама од стране студената. Сумарна просечна оцена наставног и педагошког рада у петогодишњем интервалу износи 4,46.
- Током досадашњег рада на Географском факултету, др Марија Антић је објавила укупно 104 научна и стручна рада. Након избора у звање ванредног професора публиковала је 22 научна рада, и то један универзитетски уџбеник из релевантне области за коју се бира, пет радова у научним часописима међународног значаја са SCI листе – два рада у категорији M21, један рад у категорији M22 и два рада у категорији M23, два саопштења са међународног скупа штампана у зборницима радова у целини (M33), три саопштења са међународног скупа штампаних у изводу (M34), три поглавља у монографијама националног значаја (M45), два рада у водећем часопису националног значаја (M51), два предавања по позиву са скупова

националног значаја штампаних у целини (M61), два саопштења са скупова националног значаја штампана у целини (M63), једно саопштење са скупа националног значаја штампано у изводу (M64) и једну студију и анализу јавне политике (M123).

- На основу резултата претраживања Универзитетске библиотеке „Светозар Марковић“ у индексним базама Web of Science пронађено је 48 цитата (41 хетероцитат и 7 коцитата).
- Др Марија Антић испуњава услове за менторство у вођењу докторских дисертација са објављених осам радова у научним часописима међународног значаја са SCI листе у последњих осам година.
- Од избора у звање ванредног професора, др Марија Антић је именована за ментора у изради једне докторске дисертације, члан је комисије за израду две докторске дисертације и била је члан за израду и одбрану три докторске дисертације. У меродавном петогодишњем периоду била је ментор у изради седам мастер радова и више завршних радова.
- У досадашњој каријери учествовала је у 11 научних пројеката, а од избора у звање ванредног професора у реализацији три научна пројекта. Тренутно је сарадник у реализацији пројекта у оквиру Хоризонт 2020 (Horizon 2020) програма истраживања и иновација, као и једног националног пројекта основних истраживања бр. 176017 који финансира Министарство просвете, науке и технолошког развоја Републике Србије.
- Др Марија Антић је члан уређивачког одбора научног часописа националног значаја Демографија, у издању Географског факултета у Београду.
- Од избора у звање ванредног професора, била је члан организационог одбора скупа међународног значаја и учесник десет научних скупова националног и међународног нивоа. Била је један од уредника зборника саопштења међународног научног скупа. На два научна скупа националног значаја имала је пленумска предавања по позиву штампана у зборницима радова у целини.
- Рецензентске активности др Марије Антић обухватају рецензије научних радова у индексираним часописима међународног и националног значаја.
- Члан је Српског географског друштва и Асоцијације просторних планера Србије. Активни је члан Етичке комисије и Већа докторских студија Географског факултета у Београду. У периоду 2018-2021. године обављала је функцију представника Географског факултета у Већу групација природно-математичких наука Универзитета у Београду.

8. ЗАКЉУЧАК И ПРЕДЛОГ КОМИСИЈЕ

На конкурс расписан 14. октобра 2021. године за избор једног наставника у звање редовног професора за ужу научну област Друштвена географија на Универзитету у Београду – Географском факултету, у законском року пријавио се један кандидат, др Марија Антић, ванредни професор Универзитета у Београду – Географског факултета.

На основу увида у приложену документацију у пријави кандидата др Марије Антић за избор у звање и на радно место редовног професора за ужу научну област Друштвена географија, као и детаљне анализе резултата научно-истраживачког, наставно-педагошког и стручног рада кандидата, а руководећи се критеријумима за стицање звања наставника на


Универзитету у Београду, Комисија закључује да је др Марија Антић испунила све обавезне и изборне услове за избор у звање редовног професора по објављеном конкурсуну:

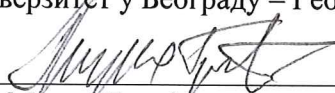
1. Др Марија Антић, која се једина пријавила на Конкурс за избор у звање редовног професора за ужу научну област Друштвена географија, спада у ред афирмисаних научних радника у области комплекса друштвено-географских дисциплина. Током досадашњег рада објавила је 104 научно-стручна рада, од којих је 22 публиковала након избора у последње звање. У периоду након избора у звање ванредног професора објавила је пет радова у научним часописима међународног значаја са SCI листе (два у категорији М21, један у категорији М22 и два у категорији М23). У истом периоду, учествовала на десет конференција у земљи и иностранству (два саопштења у категорији М33, три саопштења у категорији М34, два саопштења у категорији М61, два саопштења у категорији М63 и једно саопштење у категорији М64). Након избора у звање ванредног професора објавила је универзитетски уџбеник из релевантне области за коју се бира, три поглавља у монографијама националног значаја (М45) и два рада у водећем часопису националног значаја (М51). Радови које је објавила цитирани су 48 пута (41 хетероцитат и 7 коцитата) према индексним базама Web of Science. Учествовала је у 11 научно-истраживачких пројеката, а од избора у последње звање у реализацији три научна пројекта. На тај начин је остварила плодно сарадњу са институцијама и појединцима из земље и иностранства и значајно допринела развоју научне мисли из области друштвене географије и њеној широј међународној афирмацији.
2. Кандидат др Марија Антић испуњава услов у погледу квалитета наставног рада, чему у прилог иде позитивна оцена педагошког рада добијена у анонимној студентској анкети, коју спроводи Комисија за квалитет рада Географског факултета у Београду, где је њен рад оцењен високом просечном оценом 4,46. Веомо успешно сарађује са студентима у наставном процесу и њиховим ваннаставним и стручним активностима. У периоду након избора у звање ванредног професора, била је члан у комисији за израду и одбрану три докторске дисертације и ментор у изради седам мастер радова. Именована је за ментора у изради једне докторске дисертације и члана комисије за израду две докторске дисертације.
3. Детаљном анализом чињеница из професионалне биографије др Марије Антић у периоду након избора у звање ванредног професора утврђено је да кандидат испуњава и сва три изборна услова кроз испуњене критеријуме за остварен стручно-професионални допринос, допринос академској и широј заједници, као и кроз сарадњу са другим високошколским и научно-истраживачким установама у земљи и иностранству.


Узимајући у обзир напред наведено Комисија сматра да ванредни професор др Марија Антић испуњава све формалне и суштинске услове за избор у звање редовног професора за ужу научну област Друштвена географија на Географском факултету у Београду. Сходно наведеном, Комисија са задовољством предлаже Изборном већу Географског факултета у Београду да утврди предлог за избор кандидата др Марије Антић у звање **редовног професора** за ужу научну област Друштвена географија на Универзитету у Београду - Географском факултету.

У Београду,
29.11.2021. године

КОМИСИЈА:


Др Иван Раткај, редовни професор
Универзитет у Београду – Географски факултет


Др Мирко Грчић, редовни професор у пензији
Универзитет у Београду – Географски факултет


Др Дејан Ж. Борђевић, редовни професор
Универзитет у Нишу – Економски факултет

В) ГРУПАЦИЈА ТЕХНИЧКО-ТЕХНОЛОШКИХ НАУКА

С А Ж Е Т А К
РЕФЕРАТА КОМИСИЈЕ О ПРИЈАВЉЕНИМ КАНДИДАТИМА
ЗА ИЗБОР У ЗВАЊЕ

I - О КОНКУРСУ

Назив факултета: Универзитет у Београду – Географски факултет
Ужа научна, односно уметничка област: Друштвена географија
Број кандидата који се бирају: 1 (један)
Број пријављених кандидата: 1 (један)
Имена пријављених кандидата:
1. Др Марија Антић, ванредни професор

II - О КАНДИДАТИМА

1) - Основни биографски подаци

- Име, средње име и презиме: Марија (Предраг) Антић
- Датум и место рођења: 11. 2. 1974. године, Ниш
- Установа где је запослен: Универзитет у Београду – Географски факултет
- Звање/радно место: Ванредни професор
- Научна, односно уметничка област: Друштвена географија

2) - Стручна биографија, дипломе и звања

Основне студије:
- Назив установе: Универзитет у Београду – Географски факултет
- Место и година завршетка: Београд, 1997. године
Мастер:
- Назив установе:
- Место и година завршетка:
- Ужа научна, односно уметничка област:
Магистеријум:
- Назив установе: Универзитет у Београду – Географски факултет
- Место и година завршетка: Београд, 2003. године
- Ужа научна, односно уметничка област: Друштвена географија
Докторат:
- Назив установе: Универзитет у Београду – Географски факултет
- Место и година одбране: Београд, 2010. године
- Наслов дисертације: Антропогеографска и савремена географска истраживања насеља Запања
- Ужа научна, односно уметничка област: Друштвена географија
Досадашњи избори у наставна и научна звања:
- Истраживач приправник: 1998. године, Универзитет у Београду – Географски факултет
- Асистент приправник: 2002. године, Универзитет у Београду – Географски факултет
- Асистент: 2004. године, Универзитет у Београду – Географски факултет
- Асистент: 2008. године, Универзитет у Београду – Географски факултет
- Доцент: 2012. године, Универзитет у Београду – Географски факултет
- Ванредни професор: 2017. године, Универзитет у Београду – Географски факултет

3) Испуњени услови за избор у звање Редовни професор

ОБАВЕЗНИ УСЛОВИ:

	<i>(заокружити испуњен услов за звање у које се бира)</i>	оцена / број година радног искуства
1	Приступно предавање из области за коју се бира, позитивно оцењено од стране високошколске установе	
②	Позитивна оцена педагошког рада у студентским анкетама током целокупног претходног изборног периода	4,46
③	Искуство у педагошком раду са студентима	Укупно 19 година Континуиран рад у настави од 2002. године кроз звања асистент приправник, асистент, доцент и ванредни професор

	<i>(заокружити испуњен услов за звање у које се бира)</i>	Број менторства / учешћа у комисији и др
④	Резултати у развоју научно-наставног подмлатка	- члан менторских комисија на докторским студијама и менторство студентима ДАС усмерених ка истраживањима из Друштвене географије - учешће у комисијама за избор наставника и сарадника на Географском факултету у Београду - помоћ млађим колегама у стручном, научном и педагошком усавршавању
⑤	Учешће у комисији за одбрану три завршна рада на академским специјалистичким, мастер или докторским студијама	- ментор одобрене докторске дисертације која је у фази израде - члан комисије за одбрану три докторске дисертације - члан комисије за израду две докторске дисертације - ментор седам мастер радова - ментор или члан комисије за израду и одбрану више завршних радова

	<i>(заокружити испуњен услов за звање у које се бира)</i>	Број радова, сапштења, цитата и др.	Навести часописе, скупове, књиге и друго
6	Објављен један рада из категорије M21; M22 или M23 из научне области за коју се бира		
7	Саопштена два рада на научном или стручном		

	скупу (категирије М31- М34 и М61-М64)		
8	Објављена два рада из категорије М21, М22 или М23 од првог избора у звање доцента из научне области за коју се бира		
9	Саопштена три рада на међународним или домаћим научним скуповима (категирије М31-М34 и М61-М64) од избора у претходно звање из научне области за коју се бира.		
10	Оригинално стручно остварење или руковођење или учешће у пројекту		
11	Одобрен и објављен уџбеник за ужу област за коју се бира, монографија, практикум или збирка задатака (са ISBN бројем)		
12	Објављен један рад из 6 категорије М21, М22 или М23 у периоду од последњег избора из научне области за коју се бира. (за поновни избор ванр. проф)		
13	Саопштена три рада на међународним или домаћим научним скуповима (категирије М31-М34 и М61-М64) у периоду од последњег избора из научне области за коју се бира. (за поновни избор ванр. проф)		

<p>14</p>	<p>Објављена два рада из категорије M21, M22 или M23 од првог избора у звање ванредног професора из научне области за коју се бира</p>	<p>5 радова 2(M21) 1(M22) 2(M23)</p>	<p><u>Рад у врхунском међународном часопису (M21)</u></p> <ol style="list-style-type: none"> Šantić, D. & Antić, M. (2020). Serbia in the time of COVID-19: between “corona diplomacy”, tough measures and migration management. <i>Eurasian Geography and Economics</i>, 61(4-5), 546-558. Budović, A., Ratkaj, I. & Antić, M. (2020). Evolution of urban hotel geography – a case study of Belgrade. <i>Current Issues in Tourism</i>, 23(6), 707-722. <p><u>Рад у истакнутом међународном часопису (M22)</u></p> <ol style="list-style-type: none"> Manojlović, S., Antić, M., Šantić, D., Sibinović, M., Carević, I. & Srejić, T. (2018). Anthropogenic Impact on Erosion Intensity: Case Study of Rural Areas of Pirot and Dimitrovgrad Municipalities, Serbia. <i>Sustainability</i>, 10(3), 826. <p><u>Рад у међународном часопису (M23)</u></p> <ol style="list-style-type: none"> Antić, M., Šantić, D., Kašanin-Grubin, M. & Malić, A. (2017). Sustainable rural development in Serbia – Relationship between population dynamics and environment. <i>Journal of Environmental Protection and Ecology</i>, 18(1), 323-331. Manojlović, S., Antić, M., Sibinović, M., Dragičević, S. & Novković, I. (2017). Soil erosion response and land use changes in the Nišava river basin, Serbia. <i>Fresenius Environmental Bulletin</i>, 26(12), 7547-7560.
<p>15</p>	<p>Цитираност од 10 хетеро цитата</p>	<p>Индексне базе Web of Science: 48 цитата (41 хетероцитат и 7 коцитата)</p>	<p>У индексним базама Web of Science утврђено је 48 цитата (41 хетероцитат и 7 коцитата):</p> <p>Šantić, D. & Antić, M. (2020). Serbia in the time of COVID-19: between “corona diplomacy”, tough measures and migration management. <i>Eurasian Geography and Economics</i>, 61(4-5), 546-558.</p> <p>Рад има 7 хетероцитата:</p> <ul style="list-style-type: none"> Berjan, S., Vasko, Z., Ben Hassen, T., El Bilali, H., Allahyari, M.S., Tomic, V. & Radosavac, A. (2021). Assessment of household food waste management during the COVID-19 pandemic in Serbia: a cross-sectional online survey. <i>Environmental Science and Pollution Research</i>, Online ahead of print, pp. 1-12. DOI: 10.1007/s11356-021-16485-8 Dembinska, M. & Smith, D. (2021). Navigating in-between the EU and Russia. <i>Eurasian Geography and Economics</i>, 62(3), 247-263. Shin, H. (2021). Governing the city through im/mobilities during COVID-19-technological self-governance. <i>Eurasian Geography and Economics</i>, 62(4), 507-521. Krzysztofik, R., Kantor-Pietraga, I. & Sporna, T. (2021). Multidimensional Conditions of the First Wave of the COVID-19 Epidemic in the Trans-Industrial Region. An Example of the Silesian Voivodeship in Poland. <i>Sustainability</i>, 13(8), 4109. DOI: 10.3390/su13084109 Chan, K.W., Gentile, M., Kinossian, N., Oakes, T. & Young, C. (2020). "More-than-viral" Eurasian geographies of the covid-19 pandemic: interconnections, inequalities and geopolitics. <i>Eurasian Geography and Economics</i>, 61(4-5), 343-361 Pesić, J. (2020). COVID-19, mobility and self-isolation. Experiences of the Serbia's citizens in the times of global

		<p>pandemic. <i>Sociologija</i>, 62(4), 467-485.</p> <ul style="list-style-type: none"> - Kurekova, L. & Zilincikova, Z. (2020). Determinants of Successful Labour Market Reintegration for Highly Educated Return Migrants in Slovakia. <i>Sociologia</i>, 52(6), 624-647. <p>Budović, A., Ratkaj, I. & Antić, M. (2021). Evolution of urban hotel geography – a case study of Belgrade. <i>Current Issues in Tourism</i>, 23(6), 707-722.</p> <p>Рад има 1 хетероцитат:</p> <ul style="list-style-type: none"> - Qin, Y., Qin, J. & Liu, C.W. (2021). Spatial-temporal evolution patterns of hotels in China, 1978-2018. <i>International Journal of Contemporary Hospitality Management</i>, 33(6), 2194-2218. <p>Manojlović, S., Antić, M., Šantić, D., Sibinović, M., Carević, I. & Srejić, T. (2018): Anthropogenic Impact on Erosion Intensity: Case Study of Rural Areas of Pirot and Dimitrovgrad Municipalities, Serbia. <i>Sustainability</i>, 10(3), 826.</p> <p>Рад има 8 хетероцитата:</p> <ul style="list-style-type: none"> - Halder, S., Roy, M.B. & Roy, P.K. (2021). Modelling soil erosion risk of a tropical plateau basin to identify priority areas for conservation. <i>Environmental Earth Science</i>, 80(18), Article Number: 646. DOI: 10.1007/s12665-021-09941-8 - Ali, S., Wang, D.K., Hussain, T., Lu, X.C. & Nurunnabi, M. (2021). Forest Resource Management: An Empirical Study in Northern Pakistan. <i>Sustainability</i>, 13(6), 8752. DOI: 10.3390/su13168752 - Perović, V., Kadović, R. Durdević, V., Pavlović, D. Pavlovic, M., Cakmak, D., Mitrović, M. & Pavlović, P. (2021). Major drivers of land degradation risk in Western Serbia: Current trends and future scenarios. <i>Ecological Indicators</i>, 123, Article Number: 107377. DOI: 10.1016/j.ecolind.2021.107377 - Gocić, M., Dragicević, S., Živanović, S., Ivanović, R., Martić Bursać, N., Stričević, Lj., Radivojević, A. & Živković, J. (2021). Assessment of soil erosion intensity in the Kutinska river basin in the period 1971-2016. <i>Fresenius Environmental Bulletin</i>, 30(9), 10890-10898. - Porto, P. & Callegari, G. (2021). Using Be-7 measurements to explore the performance of the SEDD model to predict sediment yield at event scale. <i>Catena</i>, 196(12), Article Number: 104904. DOI: 10.1016/j.catena.2020.104904 - Qiu, M.L., Yuan, C.C. & Yin, G.Y. (2020). Effect of terrain gradient on cadmium accumulation in soils. <i>Geoderma</i>, 375, Article Number: 114501. DOI: 10.1016/j.geoderma.2020.114501 - Gocić, M., Dragičević, S., Radivojević, A., Martić Bursać, N., Stričević, Lj. & Đorđević, M. (2020). Changes in Soil Erosion Intensity Caused by Land Use and Demographic Changes in the Jablanica River Basin, Serbia. <i>Agriculture</i>, 10(8), Article Number: 345. DOI: 10.3390/agriculture10080345 - Tosić, R., Lovrić, N. & Dragičević, S. (2019). Assessment of the impact of depopulation on soil erosion: case study – Republika Srpska (Bosnia and Herzegovina). <i>Carpathian Journal of Earth Sciences</i>, 14(2), 505-518. <p>Antić, M., Šantić, D., Kašanin-Grubin, M. & Malić, A. (2017). Sustainable rural development in Serbia – Relationship between population dynamics and environment. <i>Journal of Environmental Protection and Ecology</i>, 18(1), 323-331.</p>
--	--	---

		<p>Рад има 7 хетероцитата:</p> <ul style="list-style-type: none"> - Manojlović, S. Sibinović, M., Srejić, T., Hadud, A. & Sabri, I. (2021). Agriculture Land Use Change and Demographic Change in Response to Decline Suspended Sediment in Juzna Morava River Basin (Serbia). <i>Sustainability</i>, 13(6), Article Number: 3130. DOI: 10.3390/su13063130 - Gocić, M., Dragicević, S., Živanović, S., Ivanović, R., Martić Bursać, N., Stričević, Lj., Radivojević, A. & Živković, J. (2021). Assessment of soil erosion intensity in the Kutinska river basin in the period 1971-2016. <i>Fresenius Environmental Bulletin</i>, 30(9), 10890-10898. - Gocić, M., Dragicević, S., Radivojević, A., Martić Bursać, N., Stričević, Lj. & Đorđević, M. (2020). Changes in Soil Erosion Intensity Caused by Land Use and Demographic Changes in the Jablanica River Basin, Serbia. <i>Agriculture</i>, 10(8), Article Number: 345. DOI: 10.3390/agriculture10080345 - Despotović, J., Rodić, V. & Caracciolo, F. (2019). Factors affecting farmers' adoption of integrated pest management in Serbia: An application of the theory of planned behavior. <i>Journal of Cleaner Production</i>, 228, 1196-1205. - Ma, Y., Wang, X.Y. & Song, X. (2019), Study on impact of the development of rural formal finance and informal finance on rural ecological environment – based on panel quantile regression analysis. <i>Journal of Environmental Protection and Ecology</i>, 20(3), 1536-1543. - Yildirim, H.T. & Erol, S.Y. (2018). Non-wood products as instrument for rural development: perspective of forest villagers from Istanbul. <i>Journal of Environmental Protection and Ecology</i>, 19(3), 1182-1192. - Tsiaras, S., Andreopoulou, Z. & Spanos, I. (2018). Sustainability indicators in less favoured areas as a tool for forest policy analysis. <i>Journal of Environmental Protection and Ecology</i>, 19(4), 1926-1934. <p>Manojlović, S., Antić, M., Sibinović, M., Dragicević, S. & Novković, I. (2017). Soil erosion response and land use changes in the Nišava river basin, Serbia. <i>Fresenius Environmental Bulletin</i>, 26(12), 7547-7560.</p> <p>Рад има 2 хетероцитата:</p> <ul style="list-style-type: none"> - Peng, S.Y. & Zhao, Z.X. (2020). Spatiotemporal dynamics and influencing factors of soil erosion in the Dianchi lake basin, China. <i>Applied Ecology and Environmental Research</i>, 18(3), 4521-4537. - Hu, W., Zhai, X.Y., Li, H., Qiao, B.L., Zhang, X.Y. & Li, J.Y. (2019). Characteristics of runoff and sediment yield for rainfall events of forestland and farmland catchment area Chinese Mollisols Region. <i>Fresenius Environmental Bulletin</i>, 28(12), 9768-9779. <p>Martinović, M. & Ratkaj, I. (2015). Sustainable Rural Development in Serbia: Towards a Quantitative Typology of Rural Areas. <i>Carpathian journal of earth and environmental sciences</i>, 10(3), 37-48.</p> <p>Рад има 8 хетероцитата:</p> <ul style="list-style-type: none"> - Živanovic, Z., Tosić, B. & Vesić, M. (2021). Rural Abandonment in the Balkans: Case Study of a Serbian Village. <i>Journal of Family History</i>, 46(3), 344-362.
--	--	--

		<ul style="list-style-type: none"> - Manojlović, S., Sibinović, M. Srejić, T., Hadud, A. & Sabri, I. (2021). Agriculture Land Use Change and Demographic Change in Response to Decline Suspended Sediment in Juzna Morava River Basin (Serbia). <i>Sustainability</i>, 13(6), Article Number: 3130. DOI: 10.3390/su13063130 - Biczkowski, M., Jezierska-Thole, A. & Rudnicki, R. (2021). The Impact of RDP Measures on the Diversification of Agriculture and Rural Development-Seeking Additional Livelihoods: The Case of Poland. <i>Agriculture</i> (Basel), 11(3), Article Number: 253. DOI: 10.3390/agriculture11030253 - Gajić, A., Krunić, N. & Protić, B. (2021). Classification of Rural Areas in Serbia: Framework and Implications for Spatial Planning. <i>Sustainability</i>, 13(4), Article Number: 1596. DOI: 10.3390/su13041596 - Drobnjaković, M. & Ćikić, J. (2020). The socio-spatial aspect of rurality – a case study of rural settlements in Central Serbia. <i>Mitteilungen der Österreichischen Geographischen Gesellschaft</i>, 162, 469-494. - Jojić Glavonjić, T., Doljak, D., Brankov, J. & Filipovic, M. (2019). Residents' perception toward protected areas - landscape of exceptional features "Vlasina"(Serbia). <i>Carpathian Journal of Earth and Environmental Sciences</i>, 14 (1), 5-17. - Drobnjaković, M. (2019). Methodology of typological classification in the study of rural settlements in Serbia. <i>Journal of the Geographical Institute Jovan Cvijić, SASA</i>, 69(2), 157-173. - Gajić, A. Krunić, N. & Protić, B. (2018).Towards a new methodological framework for the delimitation of rural and urban areas: a case study of Serbia. <i>Geografisk Tidsskrift-Danish Journal of Geography</i>, 118(2), 160-172. <p>Dragičević, S., Martinović, M., Sibinović, M., Novković, I., Tošić, R. & Babović, S. (2014). Recent Changes of the Erosion Intensity Caused by Socio-Demographic and Land Use Changes in Knjaževac Municipality, Serbia. In: Zlatic, M. and Kostadinov, S. (Eds), <i>Challenges: Sustainable Land Management - Climate Change</i>. Advances in Geocology, 43, 271-285. Catena Verlag.</p> <p>Рад има 1 хетероцитат:</p> <ul style="list-style-type: none"> - Babović, S. Zlatic, M. & Kostadinov, S. (2018). Socio-economic influence on the soil erosion intensity in the Panevljanska river watershed. In: Zlatic, M. and Kostadinov, S. (Eds), <i>Soil and Water Resources Protection in the Changing Environment</i>. Advances in Geocology, 45, 312-322. <p>Göler, D., Martinović, M., Ratkaj, I., und Šantić, D. (2012). Informelles Wohnen als Routine? Multiple urbane Transformationen in der Agglomeration Belgrad: Das Beispiel (Kaluderica Informal housing as routine? Multiple urban transitions in the Belgrade metropolitan area (with Kaluderica as an example). <i>Mitteilungen der Österreichischen Geographischen Gesellschaft</i>, 154, 212-234.</p> <p>Рад има 2 хетероцитата:</p> <ul style="list-style-type: none"> - Ianos, I., Sirodov, I., Pascariu, G. & Henebry, G. (2016). Divergent patterns of built-up urban space growth following post-socialist changes. <i>Urban Studies</i>, 53(15), 3172-3188. - Kovačević-Majkić, J. Panić, M., Miljanović, D. & Miletić, R. (2014). Vulnerability to natural disasters in Serbia: spatial and temporal comparison. <i>Natural Hazards</i>, 72(2), 945-968.
--	--	--

			<p>Мартиновић, М. (2012). Типови популационе динамике у насељима Заплања. <i>Гласник Српског географског друштва</i>, 92(2), 133-152.</p> <p>Рад има 2 хетероцитата:</p> <ul style="list-style-type: none"> - Manojlović, S., Sibinović, M., Srejić, T., Hadud, A. & Sabri, I. (2021). Agriculture Land Use Change and Demographic Change in Response to Decline Suspended Sediment in Juzna Morava River Basin (Serbia). <i>Sustainability</i>, 13(6), Article Number: 3130. DOI: 10.3390/su13063130 - Manojlović, S., Dobrosavljević, T., Gocić, M., Milosević, M. & Manojlovic, P. (2018). Trend analysis of annual water discharge and sediment load in the Juzna Morava River (Serbia) during 1958-2007. In: Zlatic, M. and Kostadinov, S. (Eds), <i>Soil and Water Resources Protection in the Changing Environment</i>. Advances in Geoecology, 45, 79-87. <p>Roksandić, M., Dragičević, S., Živković, N., Kostadinov, S., Zlatic, M. & Martinović, M. (2011). Bank erosion as a factor of soil loss and land use changes in the Kolubara River Basin, Serbia. <i>African Journal of Agricultural Research</i>, 6(32), 6604-6608.</p> <ul style="list-style-type: none"> - Lovrić, N. & Tosić, R. (2016). Assessment of Bank Erosion, Accretion and Channel Shifting Using Remote Sensing and GIS: Case Study – Lower Course of the Bosna River. <i>Quaestiones Geographicae</i>, 35(1), 81-92. - Đukićin, S., Đorđević, J. & Milanković, J. (2014). Spatial and social changes caused by the continuous exploitation of lignite in the Kolubara lignite basin, Serbia. <i>Acta Geographica Slovenika</i>, 54(1), 42-49. - Janecek, M., Kveton, V., Kubatova, E., Kobzova, D., Vosmerova, M. & Chlupsova, J. (2013). Values of rainfall erosivity factor for the Czech Republic. <i>Journal of Hydrology and Hydromechanics</i>, 61(2), 97-102.
16	<p>Саопштено пет радова на међународним или домаћим скуповима (категорије М31-М34 и М61-М64) од којих један мора да буде пленарно предавање или предавање по позиву на међународном или домаћем научном скупу од избора у претходно звање из научне области за коју се бира</p>	<p>10 2(M33) 3(M34) 2(M61) 2(M63) 1(M64)</p>	<p><u>Саопштење са међународног скупа штампано у целини (M33)</u></p> <ol style="list-style-type: none"> 1. Antić, M., Šantić, D. & Đorđević, D. (2021). Stavovi i namere o preseljavanju stanovništva kao determinanta održivog ruralnog razvoja Srbije. U: Gligorijević, Ž., Đukić, T. (ur.), <i>Zbornik radova, XXVI Naučni skup „Regionalni razvoj i demografski tokovi zemalja Jugoistočne Evrope“</i>, Niš, 25. jun 2021. (str. 111-118). Niš: Univerzitet u Nišu – Ekonomski fakultet. 2. Antić, M., Đurkin, D. & Budović, A. (2018). Anthropogeographical concept of Jovan Cvijić and contemporary scientific propositions in the studies of rural settlements. In: Brankov, J., Drobnjaković, M. (eds.), <i>Proceedings of the International Conference “The Balkan Peninsula of Jovan Cvijić: Historical Background and Contemporary Trends in Human Geography”</i>, Tršić, Loznica, 29-30. October 2018. (pp. 221-231). Beograd & Loznica: Geographical Institute “Jovan Cvijić” SASA, Belgrade; Cultural Centre “Vuk Karadžić”, Loznica. <p><u>Саопштење са међународног скупа штампано у изводу (M34)</u></p> <ol style="list-style-type: none"> 1. Oruč, N., Šantić, D. & Antić, M. (2021). Migration management in Western Balkans in times of COVID 19. U: 25. međunarodna znanstvena konferencija „Nacionalne manjine, migracije i sigurnost“, Brioni, 6-8. septembar, 2021 (str. 5). Brioni: Sveučilište u Zagrebu – Fakultet političkih znanosti, Centar za međunarodne i sigurnosne studije; Zaklada Friedrich Ebert;

		<p>Akademsko mreža za suradnju u Jugoistočnoj Evropi; Savjet za nacionalne manjine Republike Hrvatske.</p> <ol style="list-style-type: none"> 2. Antić, M. (2019). Shrinking cities in Serbia – Regional differentiation and trajectories of post-socialist urban transformation. In: Book of Abstracts of <i>8th International Urban Geographies of Post-communist States Conference, CATference</i>, Belgrade, 25-29. September 2019 (pp. 110). Belgrade: University of Belgrade – Faculty of Geography. 3. Šantić, D. & Antić, M. (2019). Migration and sustainable rural development in Serbia. In: International Scientific Symposium „<i>New Trends in Geography</i>“, Republic of North Macedonia, Ohrid, 3-4. October 2019. (pp. 11). Ohrid: Macedonian Geographical Society. <p><u>Предавање по позиву са скупа националног значаја штампано у целини (M61)</u></p> <ol style="list-style-type: none"> 1. Антић, М. (2019). Значај сеоског туризма у руралном развоју књажевачког краја. У: Сибиновић М., Стојадиновић В., Поповић Николић Д. (ур.), Зборник радова, Научна конференција „<i>Књажевачки крај – потенцијали, стање и перспективе развоја</i>“, Књажевац, 19-20. април 2019. (стр. 43-61). Књажевац: Народна библиотека „Ђеђош“, Књажевац, Српско географско друштво, Београд. ISBN: 978-86-87537-99-6 (НБН) COBISS.SR-ID 275050508 2. Šantić, D., Spasovski, M. & Antić, M. (2018). Novi izazovi u populacionim istraživanjima i neophodnost njihove primene u prostornom planiranju. U: Filipović, D., Šantić, D., Marić, M. (ur.), Zbornik radova, Sedmi naučno-stručni skup sa međunarodnim učešćem: „<i>Lokalna samouprava u planiranju i uređenju prostora i naselja</i>“, Trebinje, 18-20. april 2018. (str. 37-46). Beograd: Asocijacija prostornih planera Srbije, Univerzitet u Beogradu – Geografski fakultet. ISBN: 978-86-6283-061-6 (GF) <p><u>Саопштење са скупа националног значаја штампано у целини (M63)</u></p> <ol style="list-style-type: none"> 1. Đurkin, D. & Antić, M. (2019). Ruralni turizam u funkciji demografskog razvoja u zaštićenim prirodnim i kulturnim dobrima - studija slučaja Parka prirode „Stara planina“. U: Filipović, D., Šećerov, V., Lukić, B., Radosavljević, U., Marić, M. (ur.), Zbornik radova, Deseti naučno-stručni skup sa međunarodnim učešćem „<i>Planska i normativna zaštita prostora i životne sredine</i>“, Palić, 09-11. maj, 2019. (str. 459-467). Beograd: Asocijacija prostornih planera Srbije, Univerzitet u Beogradu - Geografski fakultet. 2. Antić, M., Šantić, D. & Sibinović, M. (2017). Uticaj depopulacionih procesa na diferencijaciju korišćenja poljoprivrednog zemljišta u opštini Knjaževac. U: Filipović, D., Šećerov, V., Dragičević, S., Radosavljević, Z. (ur.), Zbornik radova, Deveti naučno-stručni skup sa međunarodnim učešćem „<i>Planska i normativna zaštita prostora i životne sredine</i>“, Palić, 11-13. maj, 2017 (str. 409-415). Beograd: Asocijacija prostornih planera Srbije, Univerzitet u Beogradu - Geografski fakultet. <p><u>Саопштење са скупа националног значаја штампано у изводу (M64)</u></p> <p>Šantić, D., Antić, M., Todorović, M. (2021). Izazovi u upravljanju</p>
--	--	---

			migracijama u Republici Srbiji u vreme pandemije COVID-19. U: Marinković, I., Galjak, M. (ur.), Knjiga sažetaka, <i>COVID-19: socio-demografski procesi, izazovi i posledice pandemije</i> , Beograd, 25. mart 2021. (str. 64-65). Beograd: Centar za demografska istraživanja Instituta društvenih nauka i Društvo demografa Srbije.
17	Књига из релевантне области, одобрен уџбеник за ужу област за коју се бира, поглавље у одобреном уџбенику за ужу област за коју се бира или превод иностраног уџбеника одобреног за ужу област за коју се бира, објављени у периоду од избора у наставничко звање	1 уџбеник 2 монографије	<u>Универзитетски уџбеник</u> Антић, М. (2021). <i>Градски туризам: географске основе развоја туризма у градовима</i> . Универзитет у Београду – Географски факултет, 170 стр. ISBN 978-86-6283-112-5 <u>Монографија</u> Антић, М. (2016). <i>Антропогеографска проучавања насеља Запања</i> . Београд: Универзитет у Београду – Географски факултет, 358. стр. ISBN 978-86-6283-043-2 Сибиновић, М., Антић, М., Шантић, Д., Раткај, И. (2016). <i>Рурални простор општине Књажевац – антропогеографске основе развоја</i> . Књажевац: Народна библиотека „Његош“, Књажевац и Српско географско друштво, Београд, 333. стр. ISBN 978-86-87537-74-3 (НБН)
18	Број радова као услов за менторство у вођењу докт. дисерт. – (стандард 9 Правилника о стандардима...)	8 радова 2(M21) 1(M22) 5(M23)	<u>Рад у врхунском међународном часопису (M21)</u> 1. Šantić, D. & Antić, M. (2020). Serbia in the time of COVID-19: between “corona diplomacy”, tough measures and migration management. <i>Eurasian Geography and Economics</i> , 61(4-5), 546-558. 2. Budović, A., Ratkaj, I. & Antić, M. (2020). Evolution of urban hotel geography – a case study of Belgrade. <i>Current Issues in Tourism</i> , 23(6), 707-722. <u>Рад у истакнутом међународном часопису (M22)</u> 3. Manojlović, S., Antić, M., Šantić, D., Sibinović, M., Carević, I. & Srejić, T. (2018). Anthropogenic Impact on Erosion Intensity: Case Study of Rural Areas of Pirot and Dimitrovgrad Municipalities, Serbia. <i>Sustainability</i> , 10(3), 826. <u>Рад у међународном часопису (M23)</u> 4. Antić, M., Šantić, D., Kašanin-Grubin, M. & Malić, A. (2017). Sustainable rural development in Serbia – Relationship between population dynamics and environment. <i>Journal of Environmental Protection and Ecology</i> , 18(1), 323-331. 5. Manojlović, S., Antić, M., Sibinović, M., Dragičević, S. & Novković, I. (2017). Soil erosion response and land use changes in the Nišava river basin, Serbia. <i>Fresenius Environmental Bulletin</i> , 26(12), 7547-7560. 6. Martinović, M., Ratkaj, I. (2015). Sustainable Rural Development in Serbia: Towards a Quantitative Typology of Rural Areas. <i>Carpathian journal of earth and environmental sciences</i> , 10(3), 37-48. 7. Göler, D., Martinović, M., Ratkaj, I., und Šantić, D. (2012). Informelles Wohnen als Routine? Multiple urbane Transformationen in der Agglomeration Belgrad: Das Beispiel (Kaluderica Informal housing as routine? Multiple urban transitions in the Belgrade metropolitan area (with Kaluderica as

			<p>an example). <i>Mitteilungen der Österreichischen Geographischen Gesellschaft</i>, 154, 212-234.</p> <p>8. Roksandić, M., Dragičević, S., Živković, N., Kostadinov, S., Zlatić, M., Martinović, M. (2011). Bank erosion as a factor of soil loss and land use changes in the Kolubara River Basin, Serbia. <i>African Journal of Agricultural Research</i>, 6(32), 6604-6608.</p>
--	--	--	--

ИЗБОРНИ УСЛОВИ:

<i>(изабрати 2 од 3 услова)</i>	<i>Заокружити ближе одреднице (најмање по једна из 2 изабрана услова)</i>
①. Стручно-професионални допринос	<p>①. Председник или члан уређивачког одбора научног часописа или зборника радова у земљи или иностранству.</p> <p>②. Председник или члан организационог одбора или учесник на стручним или научним скуповима националног или међународног нивоа.</p> <p>③. Председник или члан у комисијама за израду завршних радова на академским специјалистичким, мастер и докторским студијама.</p> <p>④. Аутор или коаутор елабората или студија.</p> <p>⑤. Руководилац или сарадник у реализацији пројеката.</p> <p>⑥. Иноватор, аутор или коаутор прихваћеног патента, техничког унапређења, експертиза, рецензија радова или пројеката.</p> <p>7. Поседовање лиценце.</p>
②. Допринос академској и широј заједници	<p>①. Председник или члан органа управљања, стручног органа, помоћних стручних органа или комисија на факултету или универзитету у земљи или иностранству.</p> <p>②. Члан стручног, законодавног или другог органа и комисија у широј друштвеној заједници.</p> <p>3. Руководијење активностима од значаја за развој и углед факултета, односно Универзитета.</p> <p>④. Руководијење или учешће у ваннаставним активностима студената.</p> <p>5. Учешће у наставним активностима који не носе ЕСПБ бодове (перманентно образовање, курсеви у организацији професионалних удружења и институција или сл.).</p> <p>⑥. Домаће или међународне награде и признања у развоју образовања или науке.</p>
③. Сарадња са другим високошколским, научноистраживачким установама, односно установама културе или уметности у земљи и иностранству	<p>①. Учешће у реализацији пројеката, студија или других научних остварења са другим високошколским или научноистраживачким установама у земљи или иностранству.</p> <p>2. Радно ангажовање у настави или комисијама на другим високошколским или научноистраживачким установама у земљи или иностранству,</p> <p>③. Руководијење или чланство у органима или професионалним удружењима или организацијама националног или међународног нивоа.</p> <p>4. Учешће у програмима размене наставника и студената.</p> <p>5. Учешће у изради и спровођењу заједничких студијских програма.</p> <p>6. Гостовања и предавања по позиву на универзитетима у земљи или иностранству.</p>

*Напомена: На крају табеле кратко описати заокружену одредницу

1. Стручно-професионални допринос

- 1.1. Чланство у уређивачком одбору националног часописа Демографија, у издању Географског факултета Универзитета у Београду (ISSN 1820-4244).
- 1.2. Учешће у 38 научних скупова националног и међународног значаја (десет од избора у последње звање), члан организационог одбора два међународна научна скупа (једног од избора у последње звање), три предавања по позиву на научном скупу националног значаја (два од избора у последње звање), модератор на три скупа са међународним учешћем и једном националном научно-стручном скупу.
- 1.3. Ментор одобрене докторске дисертације која је у поступку израде, члан комисије за израду и одбрану три докторске дисертације, члан комисије за израду две докторске дисертације, ментор осам мастер радова, ментор или члан комисије за израду и одбрану више завршних радова.
- 1.4. Један од аутора и један од уредника студије: Истраживање ставова и намера становништва о пресељавању и утврђивање утицаја миграција на демографско старење у четири јединице локалне самоуправе, у циљу формулисања препорука за креирање мера популационе политике, финансиране од стране Кабинета министра без портфеља задуженог за демографију и популациону политику.
- 1.5. Сарадник у реализацији 11 научних пројеката. Од избора у последње звање учествује у реализацији два пројекта: „Migration, Integration and Governance Research Centre (MIGREC)“, финансиран од стране Европске уније у оквиру Хоризонт 2020 (Horizon 2020) програма истраживања и иновација, и „Проблеми и тенденције развоја геопросторних система Републике Србије“ (пројекат 176017), финансиран од стране Министарства просвете, науке и технолошког развоја Републике Србије.
- 1.6. Од избора у наставничко звање обављала је улогу рецензента у следећим научним часописима: Гласник Српског географског друштва, Демографија, Социологија, Теме, European Countryside, Facta Universitatis, Series: Economics and Organization.

2. Допринос академској и широј заједници

- 2.1. Представник Географског факултета у Већу групација природно-математичких наука Универзитета у Београду за период 2018-2021. године. Активни је члан Етичке комисије и Већа докторских студија Географског факултета у Београду.
- 2.2. Активни је члан Надзорног одбора Српског географског друштва.
- 2.4. Један је од представника Географског факултета у Београду за сарадњу са Институтом за географију Ото Фридрих Универзитета у Бамбергу и Немачком асоцијацијом за академску размену (DAAD). Кроз ову сарадњу је велика пажња посвећена укључивању перспективних студената основних академских, мастер и докторских студија у међународне научно-истраживачке и наставне токове. Током израде студије: Истраживање ставова и намера становништва о пресељавању и утврђивање утицаја миграција на демографско старење у четири јединице локалне самоуправе, у циљу формулисања препорука за креирање мера популационе политике, др Марија Антић је координирала теренским радом студената докторских академских студија који су били укључени у реализацију пројекта. Активно учествује у реализацији стручне и теренске наставе на студијском програму Географија.
- 2.6. Добитник је прве награде на постер секцији међународног скупа: 6th International Conference “Protection of natural resources and environmental management: the main tools for sustainability”, одржаног 2016. године у Букурешту.

3. Сарадња са другим високошколским, научноистраживачким установама, односно установама културе или уметности у земљи и иностранству

- 3.1. У оквиру реализације пројекта „Migration, Integration and Governance Research Centre (MIGREC)“, финансираног од стране Европске уније у оквиру Хоризонт 2020 (Horizon 2020) програма истраживања и иновација, остварена је успешна међународна сарадња са Факултетом политичких наука у Београду, Универзитетом у Шефилду, Хеленском фондацијом за европску и спољну политику (ELIAMEP, Грчка) и Центром за истраживање Југоисточне Европе (SEERC, Грчка), која је потврђена кроз публикавање научно-стручних радова у међународним и домаћим часописима, учешће на међународним конференцијама и сл. Током вишегодишње реализације истраживачких пројеката под окриљем Немачке асоцијације за академску размену (DAAD) остварена је успешна међународна сарадња са Институтом за географију Ото Фридрих Универзитета у Бамбергу, Немачка.
- 3.3. Члан је Српског географског друштва и Асоцијације просторних планера Србије.

III - ЗАКЉУЧНО МИШЉЕЊЕ И ПРЕДЛОГ КОМИСИЈЕ

На конкурс расписан 14. октобра 2021. године за избор једног наставника у звање редовног професора за ужу научну област Друштвена географија на Универзитету у Београду – Географском факултету, у законском року пријавио се један кандидат, др Марија Антић, ванредни професор Универзитета у Београду – Географског факултета.

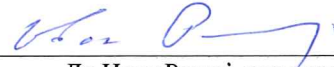
На основу увида у приложену документацију у пријави кандидата др Марије Антић за избор у звање и на радно место редовног професора за ужу научну област Друштвена географија, као и детаљне анализе резултата научно-истраживачког, наставно-педагошког и стручног рада кандидата, а руководећи се критеријумима за стицање звања наставника на Универзитету у Београду, Комисија закључује да је др Марија Антић испунила све обавезне и изборне услове за избор у звање редовног професора по објављеном конкурсном:

1. Др Марија Антић, која се једина пријавила на Конкурс за избор у звање редовног професора за ужу научну област Друштвена географија, спада у ред афирмисаних научних радника у области комплекса друштвено-географских дисциплина. Током досадашњег рада објавила је 104 научно-стручна рада, од којих је 22 публиковала након избора у последње звање. У периоду након избора у звање ванредног професора објавила је пет радова у научним часописима међународног значаја са SCI листе (два у категорији M21, један у категорији M22 и два у категорији M23). У истом периоду, учествовала на десет конференција у земљи и иностранству (два саопштења у категорији M33, три саопштења у категорији M34, два саопштења у категорији M61, два саопштења у категорији M63 и једно саопштење у категорији M64). Након избора у звање ванредног професора објавила је универзитетски уџбеник из релевантне области за коју се бира, три поглавља у монографијама националног значаја (M45) и два рада у водећем часопису националног значаја (M51). Радови које је објавила цитирани су 48 пута (41 хетероцитата и 7 коцитата) према индексним базама Web of Science. Учествовала је у 11 научно-истраживачких пројеката, а од избора у последње звање у реализацији три научна пројекта. На тај начин је остварила плодно сарадњу са институцијама и појединцима из земље и иностранства и значајно допринела развоју научне мисли из области друштвене географије и њеној широј међународној афирмацији.
2. Кандидат др Марија Антић испуњава услов у погледу квалитета наставног рада, чему у прилог иде позитивна оцена педагошког рада добијена у анонимној студентској анкети, коју спроводи Комисија за квалитет рада Географског факултета у Београду, где је њен рад оцењен високом просечном оценом 4,46. Веома успешно сарађује са студентима у наставном процесу и њиховим ваннаставним и стручним активностима. У периоду након избора у звање ванредног професора, била је члан у комисији за израду и одбрану три докторске дисертације и ментор у изради седам мастер радова. Именована је за ментора у изради једне докторске дисертације и члана комисије за израду две докторске дисертације.
3. Детаљном анализом чињеница из професионалне биографије др Марије Антић у периоду након избора у звање ванредног професора утврђено је да кандидат испуњава и сва три изборна услова кроз испуњене критеријуме за остварен стручно-професионални допринос, допринос академској и широј заједници, као и кроз сарадњу са другим високошколским и научно-истраживачким установама у земљи и иностранству.

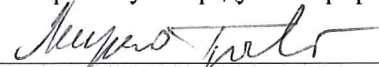
Узимајући у обзир напред наведено Комисија сматра да ванредни професор др Марија Антић испуњава све формалне и суштинске услове за избор у звање редовног професора за ужу научну област Друштвена географија на Географском факултету у Београду. Сходно наведеном, Комисија са задовољством предлаже Изборном већу Географског факултета у Београду да утврди предлог за избор кандидата др Марије Антић у звање редовног професора за ужу научну област Друштвена географија на Универзитету у Београду - Географском факултету.

У Београду,
29.11.2021. године


КОМИСИЈА:



Др Иван Раткај, редовни професор
Универзитет у Београду – Географски факултет



Др Мирко Грчић, редовни професор у пензији
Универзитет у Београду – Географски факултет



Др Дејан Ж. Ђорђевић, редовни професор
Универзитет у Нишу – Економски факултет